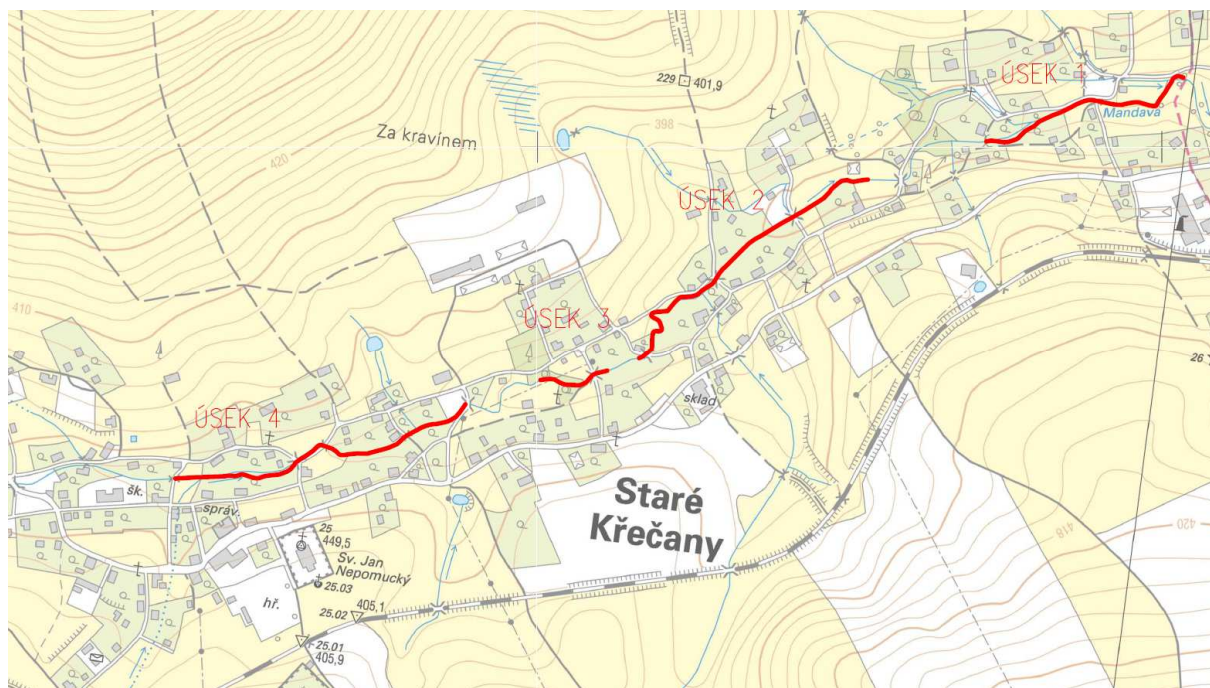


REKONSTRUKCE A OPRAVA MANDAVY VE STARÝCH KŘEČANECH



E.A DOKLADOVÁ ČÁST – VYJÁDŘENÍ DOSS A SPRÁVCŮ SÍTÍ

KVĚTEN 2021



Vodohospodářský rozvoj a výstavba
akciová společnost
Nábřeží 4, Praha 5, 150 56

VODOHOSPODÁŘSKÝ ROZVOJ A VÝSTAVBA
akciová společnost
Nábřeží 4 , 150 00 Praha 5 - Smíchov
DIVIZE 02

tel: 257 110 350
e-mail: pacl@vrv.cz

PROJEKTOVÁ DOKUMENTACE PRO STAVEBNÍ POVOLENÍ (DSP)

(zpracovaná dle přílohy 12 vyhlášky 499/2006 Sb., v platném znění)

REKONSTRUKCE A OPRAVA MANDAVY VE STARÝCH KŘEČANECH

E.A DOKLADOVÁ ČÁST - VYJÁDŘENÍ DOSS A SPRÁVCŮ SÍTÍ

Zpracoval: Ing. Miroslav Pácl

Schválil: Ing. Pavel Menhard
ředitel divize 06

V Praze, dne 15.5.2021

Podmínky jsou zapracovány do výkresové a textových částí projektové dokumentace

101. Obecní úřad Staré Křečany

závazné stanovisko k projektové dokumentaci

Č.J.: OUKŘ-652/2021

Ze dne: 8.3.2021

v minimálně 30-ti denním předstihu před zahájením stavebních prací se zásahem do pozemku místní komunikace si stavebník zajistí povolení zvláštního užívání komunikace v souladu s ustanovením § 25 zákona č. 13/1997 Sb., o pozemních komunikacích, ve znění pozdějších předpisů, které podléhá povolení Obecního úřadu Staré Křečany, jako příslušného silničního správního úřadu

102. Obecní úřad Staré Křečany

Závazné stanovisko k PD a ke stavebnímu záměru a současně povolení kácení vázané na vydané stavební povolení

Č.J.: OUKŘ-1163/2021

Spis. zn.: OUKR1NKJ45Y3

Ze dne: 4.5.2021

kácení bude provedeno od 1.11. do 31.3. (následujícího roku)

kácení je vázané na vydané stavební povolení, práce v toku nebudou probíhat v období od 1.3. do 30.6., v období s možným kyslíkovým deficitem, nutné zabránění jakékoli kontaminace vody, v případě nutnosti investor zajistí transfer vodních živočichů na vhodné náhradní stanoviště dle orgánu ochrany přírody

Dřevo z pokácených stromů ve vlastnictví obce požaduje obec ponechat na pozemku a následně zajistí jeho odvoz.

103. Povodí Ohře s.p. Chomutov

vyjádření odboru plánování projektů a zakázek k havarijnímu a povodňovému plánu

Č.J.: POH/24153/2021-2/301100

Ze dne: 25.5.2021

bez zásadních připomínek k obsahu.

Po výběru zhotovitele bude doplněna povodňová komise stavby do povodňového plánu. Do havarijního plánu bude doplněn seznam závadných látek, jejich množství a míst, kde se budou nacházet, výčet havarijních prostředků a osoba zodpovědná za dodržování havarijního plánu.

103. a) Povodí Ohře s.p. Chomutov

vyjádření správce vodního toku + stanovisko správce povodí

Č.J.: POH/50065/2020-2/032100

Ze dne: 10.11.2020

opatření v souladu s Národním plánem povodí, z hlediska správce povodí bez připomínek

104. MěÚ Rumburk, odbor životního prostředí

koordinované závazné stanovisko

Č.J.: OŽP/5002-2021/kol, lat

Ze dne: 8.2.2021

VKP - obsahem samostatného rozhodnutí,

ZPF - je dotčeno, souhlas bez připomínek,

ÚP - závazné stanovisko se nevydává,

*ODPADY – zemina vzniklá při realizaci bude využita na terénní úpravy v okolí stavby, v případě vzniku i jiných odpadů, je nutné provést správné zařazení dle vyhlášky č. 93/2016 Sb., o katalogu odpadů, znečištěné odpady příměsí látek, jež činí odpad nebezpečným, byly shromažďovány na zpevněných plochách, popřípadě v kontejneru, budou předány doklady o využití nebo odstranění odpadů
ostatní úseky koordinovaného stanoviska nejsou dotčeny*

105. MěÚ Rumburk, odbor životního prostředí

závazné stanovisko k zásahu do VKP

Č.J.: OŽP/2813-2021/Sop,lat

Ze dne: 22.01.2021

stavební práce nesmí probíhat v období reprodukce -1.3.-30.6., v období s možným kyslíkovým deficitem, nebude přerušen průtok vody, dřeviny jsou chráněné podle §7 zákona č. 114/1992 Sb., o ochraně přírody a krajiny, postup podle §5 odstavce 3 zákona č. 114/1992 Sb., aby nedocházelo k nadměrnému úhynu rostlin a zraňování nebo úhynu živočichů, nutné zabránění jakékoli kontaminace vody, v případě nutnosti investor zajistí transfer výše zmíněného dle orgánu ochrany přírody

106. MěÚ Rumburk, odbor regionálního rozvoje a investic

vyjádření SÚ souhlas dle § 15 odst. 2 stavebního zákona,

Č.J.: ORRI/41596-20/236-2020/hynv

Ze dne: 30.11.2020

záměr je přístupný

107. Krajský úřad Ústeckého kraje

stanovisko podle § 45i odst. 1 zákona č. 114/1992 Sb.

Č.J.: KUUK/177636/2020

Ze dne: 9.12.2020

Bez vlivu na EVL a ptačí oblasti

108. Krajský úřad Ústeckého kraje

souhrnné vyjádření KÚ ÚK, OŽP

Č.J.: KUUK/170823/2020

Ze dne: 7.12..2020

není dotčeno MZCHÚ, EVL, PO, potřeba provést přírodovědný průzkum,

109. Ministerstvo Obrany - Agentura hospodaření s nemovitým majetkem, odbor územní správy majetku Praha

Č.J.: 119494/2020-1150-OÚK-LIT

Ze dne: 8.12.2020

souhlas na situacích platný do 8.12.2022

110. Policie ČR, správa majetku

Č.J.: KRPU-188765-1/ČJ-2020-0400MN-14

Ze dne: 20.11.2020

bez dotčení majetku (podzemních telekomunikačních sítí)

111. ČRS - Severočeský územní svaz Ústí nad Labem

Č.J.: P1817/0899/20

Ze dne: 7.12.2020

zajištění proti úniku provozních a pohonných hmot ropného původu a stavebních hmot, nutné zachování přirozeně vzniklých výmolů, kde nebudou narušovat stabilitu nábrežních zdí, bez doplnění kamenného záhozu, zachování stávajících solitérních kamenů ve zvodnělé části, popřípadě doplnění do klidných táhlých úseků, požaduje provádění stavby ze břehu či podélném nebo příčném zahrázkovaném úseku, při dlouhotrvajícím zákalu toku přerušení prací pro pročištění, tři týdny před zahájením prací požádat o slovení rybí obsádky (na náklad stavebníka)

112. ARU AV CR Praha

Ze dne: 5.11.2020

splněna oznamovací povinnost dle § 22, odst. 2 zákona č. 20/1987

201. ČEZ Distribuce, a. s.

Vyjádření a souhlas

Značka: 001111469248

Ze dne: 12.11.2020

vyjádření k projektové dokumentaci a souhlas s činnostmi v ochranném pásmu

202. Česká telekomunikační infrastruktura, a.s.

Vyjádření k existenci sítí

Značka: 812229/20

Ze dne: 5.11.2020

platné do dne: 5.11.2022

dojde ke střetu – se sítí elektronických komunikací (dále jen „SEK“) společnosti CETIN a.s., Společnost CETIN a.s. souhlasí se stavbou za předpokladu dodržení podmínek, investor zajišťuje v souběhu projekt přeložek v místě křížení s tokem - tj. přeložky chrániček na 5 mostcích, které nevhodně zasahují do průtočného profilu

203. ČEZ ICT Services, a. s.

Vyjádření k existenci komunikačního zařízení

Značka: 0700373475

Ze dne: 28.04.2021

platné do dne: 28.4.2022

V zájmovém území se nenachází komunikační zařízení v majetku společnosti

204. Telco Pro Services, a. s.

Vyjádření k existenci komunikačního zařízení

Značka: 0201234312

Ze dne: 28.4.2021

platné do dne: 28.4.2022

V zájmovém území se nenachází komunikační zařízení v majetku společnosti

205. T-Mobile Czech Republic a.s.

Vyjádření o existenci energetického zařízení

Značka: E22454/21

Ze dne: 28.4.2021

platné do dne: 28.4.2022

Na základě předložených projektových podkladů dáváme souhlasné stanovisko k vydání Územního souhlasu/ rozhodnutí (Stavebního povolení) a následně souhlas s realizací stavby.

206. GasNet, s.r.o.

Účel stanoviska – předprojektová příprava

Značka: 5002368617

Ze dne: 28.4.2021

platné do dne: 28.4. 2023

V zájmovém území se nenachází plynárenská zařízení plynovodní přípojky ve vlastnictví nebo správě GasNet, s.r.o.

207. Severočeské vodovody a kanalizace, a.s.

Existence zařízení ve správě SČVK

Značka: SCVKZAD97833

Ze dne: 22.3.2021

platné do dne: 22.3.2022

Ve výše uvedeném zájmovém území se ke dni vyhotovení tohoto stanoviska nenachází zařízení provozovaná společností Severočeské vodovody a kanalizace, a.s. ani jejich ochranná nebo bezpečnostní pásma.

208. Vodafone Czech Republic, a.s.

Existence zařízení

Značka: MW9910173164287849

Ze dne: 29.4.2021

platné do dne: 29.4.2022

V zakresleném území se nenachází žádné pozemní ani podzemní vedení naší společnosti. Proti realizaci projektu nemáme námitek. Platnost vyjádření 1 rok.

209. České radiokomunikace a.s.

Vyjádření k stavebnímu řízení

Značka: UPTS/OS/273923/2021

Ze dne: 29.4.2021

platné do dne: 29.4.2022

V řešeném území nedojde ke styku s žádným vedením v naší správě

210. Nej.cz s.r.o.

Vyjádření k stavebnímu řízení

Značka:

Ze dne:

platné do dne:

V řešeném území nedojde ke styku s žádným vedením v naší správě

211. UPC Česká republika, s.r.o. zastoupena InfoTel, spol. s.r.o.

Vyjádření k stavebnímu řízení

Značka: UPTS/OS/273923/2021

Ze dne:

platné do dne:

V řešeném území nedojde ke styku s žádným vedením v naší správě

212. Výběžek.net, s.r.o.

Vyjádření k existenci technické infrastruktury

Ze dne: 3.5.2021

platné do dne: 3.5. 2022

Souhlasíme se stavbou, v uvedeném zájmovém území se nenachází žádné sítě.

213. Obec Staré Křečany

Vyjádření k existenci technické infrastruktury

Ze dne: 30.4.2021

platné do dne:

V rámci stavby dochází ke křížení s nadzemním vedením VO. Stavební mechanizace musí dodržet bezpečnostní odstup od vedení dle norem. Nesmí být narušena stabilita opěrných bodů (sloupů).

214. Libor Petr Interdata Rumburk

Vyjádření k existenci technické infrastruktury

Ze dne: 17.5.2021 platné do dne: 17.5.2022
V zájmovém území nejsou optické ani metalické sítě.

Obec Staré Křečany

Staré Křečany 38 , 407 61 Staré Křečany

Váš dopis s čj.:

Ze dne:

Číslo jednací: OUKŘ-3294/2020

Spis.značka:

Vyřizuje: Lucie Kameníková, DiS.

Tel: 412 336 291/4

E-mail: evidence.krecany@volny.cz

Datová schránka: 8y5bin2

Datum: 10.11.2020

Souhlas s provedením průzkumných kopaných sond pro plánovanou stavbu: Rekonstrukce a oprava Mandavy ve Starých Křečanech

Obec Staré Křečany obdržela dne 09.11.2020 žádost (formou e-mailové zprávy), kterou podala právnická osoba - tj. Povodí Ohře, státní podnik, IČO: 708 89 988, se sídlem Bezručova 4219, 430 03 Chomutov, v zastoupení Vodohospodářský rozvoj a výstavba a. s., IČO: 471 16 901, se sídlem Hrnčířská 2985, 407 01 Česká Lípa o vyjádření k povolení k provedení kopaných sond za účelem zjištění stavu břehových konstrukcí a geologie pro plánovaný záměr stavby: „Rekonstrukce a oprava Mandavy ve Starých Křečanech“ dle předloženého situačního zákresu.

Obec Staré Křečany **souhlasí s povolením provedení kopaných sond na pozemcích obce při splnění níže uvedených podmínek:**

- Při provádění výkopových prací nesmí docházet ke znečišťování či jinému poškozování komunikace.
- Po skončení těchto prací, bude zeleň a dotčené pozemky ve správě a majetku obce uvedeny do původního stavu.



Obec Staré Křečany
407 61 Staré Křečany 38
IČO 00261653
DIČ CZ00261653 (1)

Lucie Kameníková, DiS., v.r.
referentka Obce Staré Křečany

Rozdělovník:

obdrží:

- Povodí Ohře, státní podnik, Bezručova 4219, 430 03 Chomutov (doručí se zástupci: Vodohospodářský rozvoj a výstavba a. s., Hrnčířská 2985, 407 01 Česká Lípa – *email: Vseteckova@vrv.cz*)

Obecní úřad Staré Křečany

Staré Křečany 38 , 407 61 Staré Křečany

Váš dopis s čj.:

Ze dne:

Číslo jednací: OUKŘ-652/2021

Spis.značka:

Vyřizuje: Lucie Kameníková, DiS.

Tel: 412 336 291/4

E-mail: evidence.krecany@volny.cz

Datová schránka: 8y5bin2

Datum: 08.03.2021

Závazné stanovisko

k projektové dokumentaci pro realizaci stavby: „Rekonstrukce a oprava Mandavy ve Starých Křečanech“

Obecní úřad Staré Křečany - specifikovaný dle ustanovení § 61 odst. 1) písm. a) zákona č. 128/2000 Sb., o obcích (obecní zřízení), v platném znění, jako místně příslušný správní orgán v souladu s ustanovením § 11 odst. 1 písm. b) zákona č. 500/2004 Sb., správní řád, v platném znění, (dále jen „správní řád“), který je věcně a místně příslušným silničním správním úřadem vykonávající působnost silničního správního úřadu ve věcech místních komunikací v souladu podle ustanovení § 40 odst. 5 písm. b) zákona č. 13/1997 Sb., o pozemních komunikacích, v platném znění, (dále jen „zákon o PK“), dále ve smyslu ustanovení § 149 zákona č. 500/2004 Sb., správní řád, v platném znění (dále jen „správní řád“ a „správní orgán“), vydává

souhlasné závazné stanovisko

k realizaci stavby: „Rekonstrukce a oprava Mandavy ve Starých Křečanech“ právnické osoby - tj. Povodí Ohře, státní podnik, IČO: 708 89 988, se sídlem Bezručova 4219, 430 03 Chomutov, v zastoupení na základě plné moci společností Vodohospodářský rozvoj a výstavba a. s., IČO: 471 16 901, se sídlem Nábřeží 4, 150 56, Divize 02 (dále jen jako „stavebník“) dle předložené projektové dokumentace pro stavební povolení a provádění stavby zpracované zodpovědným projektantem Ing. Miroslavem Páclem při splnění níže uvedených podmínek:

- V minimálně 30-ti denním předstihu před zahájením stavebních prací se zásahem do pozemku místní komunikace si stavebník zajistí povolení zvláštního užívání komunikace v souladu s ustanovením § 25 zákona č. 13/1997 Sb., o pozemních komunikacích, ve znění pozdějších předpisů, které podléhá povolení Obecního úřadu Staré Křečany, jako příslušného silničního správního úřadu. Součástí této žádosti bude souhlas příslušného orgánu Krajského ředitelství policie Ústeckého kraje, územního odboru Děčín, dopravního inspektorátu.
- Povolením stavby nebude docházet k ohrožování bezpečnosti silničního provozu na pozemních komunikacích.
- Po celou dobu provádění stavebních prací musí být zajištěno pravidelné čištění komunikací používaných v rámci stavby pro vjezd a výjezd ze staveniště.
- Po skončení těchto prací, budou dotčené komunikace uvedené do původního stavu včetně přilehlých pozemků a staveb.

Odůvodnění:

Správnímu orgánu byla doručena žádost právnické osoby, tj. Povodí Ohře, státní podnik, IČO: 708 89 988, se sídlem Bezručova 4219, 430 03 Chomutov, v zastoupení na základě plné moci společností Vodohospodářský rozvoj a výstavba a. s., IČO: 471 16 901, se sídlem Nábřežní 4, 150 56, Divize 02 (dále jen jako „stavebník“) o vydání závazného stanoviska k projektové dokumentaci pro stavební povolení a provádění stavby: „Rekonstrukce a oprava Mandavy ve Starých Křečanech“, zpracované zodpovědným projektantem Ing. Miroslavem Páclem.

Po posouzení předmětné žádosti, bylo správním orgánem zjištěno, že je dotčen zájem, který silniční správní úřad hájí a je k vydávání závazného stanoviska příslušným dotčeným orgánem z hlediska ustanovení § 40 odstavce 5) písm. b) zákona č. 13/1997 Sb., o pozemních komunikacích, ve znění pozdějších předpisů, kde stanovil podmínky pro provedení stavby.

Souhlasné závazné stanovisko bylo vydáno po posouzení předložené žádosti včetně spisové a výkresové dokumentace, která je v souladu s obecnými požadavky na dopravní stavby a odpovídá současně platným právním předpisům.

Poučení:

Podle ustanovení § 149 zákona č. 500/2004 Sb., správního řádu v platném znění, není závazné stanovisko samostatným rozhodnutím ve správním řízení, a proto se proti němu nelze odvolat. Jeho obsah je závazným podkladem pro příslušný stavební úřad. Odvolání proti obsahu tohoto závazného stanoviska je možno učinit prostřednictvím proti výrokové části rozhodnutí příslušného správního úřadu, který rozhodl ve věci samé.

Obecní úřad (2)
STARÉ KŘEČANY
407 61 Staré Křečany 38

Lucie Kameníková, DiS., v. r.
oprávněná úřední osoba
referentka Obecního úřadu Staré Křečany

Příloha:

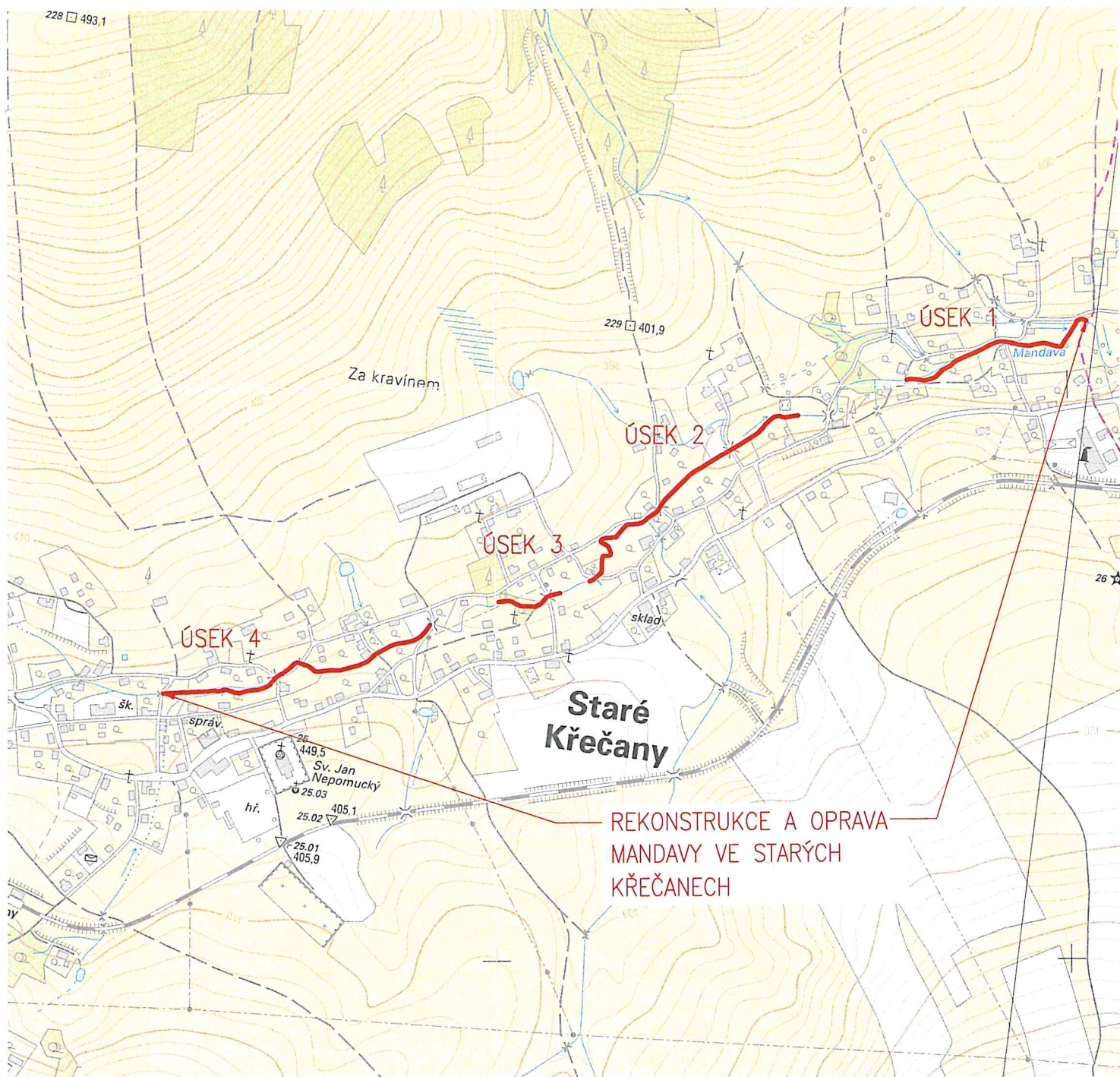
- situační výkres + vrácení PD

Rozdělovník:

Účastníci řízení:

- Povodí Ohře, státní podnik, Bezručova 4219, 430 03 Chomutov (doručí se zástupci: Vodohospodářský rozvoj a výstavba a. s., Nábřežní 4, 150 56, Divize 02) – *doporučeně na doručenkou*

vlastní




Obecní úřad (2)
STARÉ KŘEČANY
407 61 Staré Křečany 38

POZNÁMKA:

Čj. 0042 - 652/2021
08.03.2021

K.Ú.: STARÉ KŘEČANY

SOUŘADNÝ SYSTÉM: JTSK
VÝŠKOVÝ SYSTÉM: BPV

Kreslil ING. MIROSLAV PÁČL 	Navrhl ING. MIROSLAV PÁČL 	Odp. projektant ING. PAVEL MENHARD 	Techn. kontrola ING. JAN CIHLÁŘ 	 VODOHOSPODÁŘSKÝ ROZVOJ A VÝSTAVBA a.s. Nábřeží 4 150 56 Praha 5
Kraj ÚSTECKÝ	Obec STARÉ KŘEČANY			
Investor POVODÍ OHŘE, státní podnik				Soubor C.1_Situační výkres širších vztahů.dwg
REKONSTRUKCE A OPRAVA MANDAVY VE STARÝCH KŘEČANECH				Formát A4
				Datum 10/2020
				Stupeň DSP
				Zakázka 465/006
SITUAČNÍ VÝKRES ŠIRŠÍCH VZTAHŮ				Měřítko 1:10 000
				Č. výkresu C.1

Váš dopis zn.: 01-Mandava-StK
Ze dne: 04.11.2020
Naše zn.: POH/50065/2020-2/032100

Vyřizuje: Ing. Radek Sušienka
Tel.: 474 636 215
Mobil:
E-mail: susienka@poh.cz

Datum: 10.11.2020

Vodohospodářský rozvoj a výstavba a. s.
Divize 01 TDS
Hrnčířská 2985
470 01 Česká Lípa

Rekonstrukce a oprava Mandavy ve Starých Křečanech, ř. km 17,6 – 19,5

K Vaší žádosti o vyjádření k výše uvedené akci ze dne 4. listopadu 2020, kterou jsme obdrželi dne 6. listopadu, Vám sdělujeme naše stanovisko, které platí dva roky ode dne vydání.

I. Vyjádření z hlediska Národního plánu povodí Odry (NPP) a Lužické Nisy a ostatních přítoků Odry (PDP):

Z hlediska zájmů daných platným NPP a PDP (ustanovení § 24 a § 26 zákona č. 254/2001 Sb., o vodách a o změně některých zákonů, ve znění pozdějších předpisů) je uvedený záměr možný, protože lze předpokládat, že záměrem nedojde ke zhoršení chemického stavu a ekologického stavu dotčených útvarů povrchových vod a chemického a kvantitativního stavu útvarů podzemních vod, a že nebude znemožněno dosažení jejich dobrého stavu. Toto hodnocení vychází z posouzení souladu daného záměru s výše uvedenými platnými dokumenty.


II. Stanovisko z hlediska správce povodí:

Bez připomínek.

Souřadnice stavby jsou: ZÚ: X = 947 890, Y = 722 965, KÚ: X = 948 531, Y = 724 574.

Předmětem vyjádření je rekonstrukce a oprava opevnění koryta Mandavy v k. ú. Staré Křečany. Délka řešeného úseku je 1,954 km. Účelem stavby je zajištění stabilizace koryta Mandavy. Navrhovanými konstrukcemi jsou: zdívo z lomového kamene, zdívo skládané na sucho, betonový základ zdíva na sucho, kamenné patky a záhozy a dřevěné prahy. Pomístně je navrhováno zvětšení průtočného profilu. PL: 3 02 17 041. Investorem akce je Povodí Ohře, státní podnik.

HGR: ID 6412. ČHP: 2-04-08-0010-0-00. Vodní útvar: LNO_0170, Mandava/Mandau od pramene po státní hranici.



Ing. Václav Svejkský
vedoucí odboru VR

Příloha

PD (k projednání) - Rekonstrukce a oprava Mandavy ve Starých Křečanech, VRV, a. s., 10/2020

Rozdělovník

POh, s. p., závod Terezín
02-22 8558 -723832, -948337

Váš dopis zn: e-mail
Ze dne: 18.05.2021
naše zn: POH/24153/2021-2/301100

Vyřizuje: Ing. A. Landová
Tel.: 416 707 836
Mobil:
E-mail: landova@poh.cz

Datum: 25.05.2021

Povodí Ohře, státní podnik
Odbor plánování projektů a zakázek
Závod Terezín
Pražská 319
411 55 Terezín

Kontaktní adresa: Povodí Ohře, s. p., závod Terezín, Pražská 319, 411 55 Terezín

Povodňový a havarijní plán pro dobu stavby „Rekonstrukce a oprava Mandavy ve Starých Křečanech“

K Vaší žádosti o vyjádření k povodňovému a havarijnímu plánu (dále jen PP a HP) výše uvedené akce, kterou jsme obdrželi dne 18. května 2021, Vám sdělujeme následující stanovisko, které je platné 2 roky ode dne vydání.

S předloženým povodňovým plánem pro dobu stavby **souhlasíme bez zásadních připomínek**. Po výběru zhotovitele stavby je nutné do PP doplnit povodňovou komisi stavby včetně telefonických kontaktů na její členy.

S předloženým havarijním plánem pro dobu stavby **souhlasíme bez zásadních připomínek**. Po výběru zhotovitele stavby je nutné do HP doplnit seznam závadných látek včetně uvedení jejich jednotlivého maximálního množství, dále seznam zařízení, ve kterých se budou závadné látky na stavbě nacházet, seznam havarijních prostředků na stavbě (včetně uvedení jejich druhu a množství) a osobu/y zodpovědnou/é za dodržování HP.

Po potvrzení souladu věcné a grafické části PP s PP příslušné obce (obec Staré Křečany) a po schválení HP příslušným vodoprávním úřadem (OŽP MěÚ Rumburk) požadujeme zaslat kopii potvrzených výtisků pro naši služební potřebu (v elektronické podobě).

Předmětem vyjádření je povodňový a havarijní plán pro dobu stavby „Rekonstrukce a oprava Mandavy ve Starých Křečanech“ (zpracoval Ing. Miroslav Pácl, 05/2021). Investorem akce je Povodí Ohře, státní podnik. Provizorní převod vody během stavby je navržen potrubím DN 600 – 800 a příčnými hrázkami. Jednotlivé SPA jsou navrženy pro pomocný hlásný profil umístěný v blízkosti stavby a to v hodnotách: I. SPA = 30 cm, II. SPA = 45 cm a III. SPA = 60 cm. Seznam a množství závadných látek na stavbě není v předloženém dokumentu uvedeno.

S pozdravem



Povodí Ohře, státní podnik ②
závod Terezín
Pražská 319 Terezín 411 55
IČ. 70889988 DIČ. CZ70889988
web. www.poh.cz



Ing. Jan Belda
vedoucí VH odd. TS


Příloha

-

Rozdělovník

POh.řed.Chomutov - odbor VR VHE: 222 8558, 2-04-08-001, -723832/-948337
- úsek IŘ

POh provoz Česká Lípa
chrono



Městský úřad Rumburk

Třída 9. května 1366/48, 408 01 Rumburk

Číslo jednací: OŽP/5002-2021/kol,lat

Spisová značka: OŽP/5416-2020

Zpracovatel: Lenka Koderová, Ing. Jiří Latislav

Datum: 08.02.2021

Povodí Ohře, státní podnik
Bezručova 4219
430 03 CHOMUTOV

V zastoupení:
Vodohospodářský rozvoj a výstavba a. s.
Nábřeží 4
150 00 PRAHA 5 - SMÍCHOV

Koordinované závazné stanovisko k projektové dokumentaci ke stavebnímu povolení stavby: „Rekonstrukce a oprava Mandavy ve Starých Křečanech“ umístěné na p. p. č. KN 932/1, 932/2, 4, 268, 918, 275, 376/2, 902/1, 376/3, 917/1, 379/1, 902/2, 468/1, 878, 471, 472/1, 872/1, 547, 865, 552, 854, 555/2, 555/3, 851/3, 853, 852/2, 636, 843, 637, 638, 640/1, 841, 840/1, 840/2, 641, 855, 947, 3428, 3430, 3518, 3522, 3454/3, 3454/5, 3472/1, 3512/2, 3520/2, 3524/1, 379/2, 634/1, 862/5, 941/1, 941/2, 874 vše v k. ú. Staré Křečany.

KOORDINOVANÉ ZÁVAZNÉ STANOVISKO VÝROK

Městský úřad Rumburk vydává koordinované závazné stanovisko k projektové dokumentaci ke stavebnímu povolení stavby: „Rekonstrukce a oprava Mandavy ve Starých Křečanech“ umístěné na p. p. č. KN 932/1, 932/2, 4, 268, 918, 275, 376/2, 902/1, 376/3, 917/1, 379/1, 902/2, 468/1, 878, 471, 472/1, 872/1, 547, 865, 552, 854, 555/2, 555/3, 851/3, 853, 852/2, 636, 843, 637, 638, 640/1, 841, 840/1, 840/2, 641, 855, 947, 3428, 3430, 3518, 3522, 3454/3, 3454/5, 3472/1, 3512/2, 3520/2, 3524/1, 379/2, 634/1, 862/5, 941/1, 941/2, 874 vše v k. ú. Staré Křečany.

Oddíl I.

Městský úřad Rumburk

Třída 9. května 1366/48, 408 01 Rumburk

orgán ochrany ovzduší

Číslo jednací: OŽP/42507-2020/lat
Spisová značka: OŽP/2-2020
Zpracovatel: Ing. Jiří Latislav
Telefon: 412 356 289
e-mail: jiří.latislav@rumburk.cz
Datum: 02.02.2021

Závazné stanovisko k provedení stavby stacionárního zdroje

ZÁVAZNÉ STANOVISKO

V Ý R O K

Městský úřad Rumburk – obecní úřad obce s rozšířenou působností specifikovaný podle § 66 odst. 1 zákona č. 128/2000 Sb., o obcích (obecní zřízení), ve znění pozdějších předpisů jako místně příslušný obecní úřad obce s rozšířenou působností stanovený podle § 2 odst. 1 zákona č. 314/2002 Sb., o stanovení obcí s pověřeným obecním úřadem a stanovení obcí s rozšířenou působností, ve znění pozdějších předpisů a současně místně příslušný správní orgán podle § 11 odst. 1 písm. b) zákona č. 500/2004 Sb., správní řád, ve znění pozdějších předpisů, dále jako věcně příslušný orgán ochrany ovzduší podle § 27 odst. 1 písm. f) zákona č. 201/2012 Sb., o ochraně ovzduší, ve znění pozdějších předpisů, konkrétně jeho odbor životního prostředí

v y d á v á z á v a z n é s t a n o v i s k o

právní osobě – **Povodí Ohře, státní podnik, IČO 708 89 988, Bezručova 4219, 430 03 Chomutov** podle § 11 odst. 3 zákona č. 201/2012 Sb. o ochraně ovzduší, ve znění pozdějších předpisů, a s použitím ust. § 149 odst. 1 zákona č. 500/2004 Sb., správní řád, ve znění pozdějších předpisů **k provedení stavby stacionárního zdroje „Rekonstrukce a oprava Mandavy ve Starých Křečanech“** umístěné na p. p. č. KN 932/1, 932/2, 4, 268, 918, 275, 376/2, 902/1, 376/3, 917/1, 379/1, 902/2, 468/1, 878, 471, 472/1, 872/1, 547, 865, 552, 854, 555/2, 555/3, 851/3, 853, 852/2, 636, 843, 637, 638, 640/1, 841, 840/1, 840/2, 641, 855, 947, 3428, 3430, 3518, 3522, 3454/3, 3454/5, 3472/1, 3512/2, 3520/2, 3524/1, 379/2, 634/1, 862/5, 941/1, 941/2, 874 vše v k. ú. Staré Křečany, **při splnění následující podmínky:**

- v době realizace záměru bude vhodnými prostředky minimalizována sekundární prašnost. Vnášení tuhých znečišťujících látek do ovzduší je třeba snižovat a vyloučit v maximální míře, která je prakticky dosažitelná, tj. na všech místech a při operacích, kde dochází k emisím tuhých znečišťujících látek do ovzduší (dle povahy procesu např. vodní clona, skrápění, odprašovací nebo mlžící zařízení atd.). Dopravní prostředky budou řádně očištěny před vjezdem na veřejnou komunikaci a přepravovaný materiál bude řádně zajištěn před vnosem do ovzduší (neplnit až po okraj, popř. zaplachtování).

O D Ů V O D N Ě N Í

Městský úřad Rumburk, odbor životního prostředí obdržel Vaše oznámení č. j.: OŽP/42354-20/5416-20/konu, lat ze dne 24.11.2020, doručené dne 24.11.2020 o přijetí žádosti o vydání stanoviska ke koordinovanému (závaznému) stanovisku k projektové dokumentaci ke stavebnímu povolení stavby: „Rekonstrukce a oprava Mandavy ve Starých Křečanech“ umístěné na p. p. č. KN 932/1, 932/2, 4, 268, 918, 275, 376/2, 902/1, 376/3, 917/1, 379/1, 902/2, 468/1, 878, 471, 472/1, 872/1, 547, 865, 552, 854, 555/2, 555/3, 851/3, 853, 852/2, 636, 843, 637, 638, 640/1, 841, 840/1, 840/2, 641, 855, 947, 3428, 3430, 3518, 3522, 3454/3, 3454/5, 3472/1, 3512/2, 3520/2, 3524/1, 379/2, 634/1, 862/5, 941/1, 941/2, 874 vše v k. ú. Staré Křečany, zpracované v říjnu 2020.

Zdejší orgán ochrany ovzduší po prvotním přezkoumání podkladů výše specifikované žádosti došel k závěru, že jsou dotčeny veřejné zájmy hájené zákonem o ochraně ovzduší v rozsahu působnosti zdejšího orgánu ochrany ovzduší (§ 11 odst. 3 zákona č. 201/2012 Sb., o ochraně ovzduší, ve znění pozdějších předpisů), jelikož záměr je stacionárním zdrojem neuvedeným v Příloze č. 2 k zákonu č. 201/2012 Sb., o ochraně ovzduší, ve znění pozdějších předpisů a zdejší orgán ochrany ovzduší je tedy dotčeným orgánem ochrany ovzduší vykonávajícím správní činnost na úseku ochrany ovzduší (§ 27 odst. 1 písm. f) zákona č. 201/2012 Sb. o ochraně ovzduší, ve znění pozdějších předpisů) k provedení stavby stacionárního zdroje neuvedeného v příloze č. 2 k zákonu č. 201/2012 Sb. o ochraně ovzduší, ve znění pozdějších předpisů.

Tento souhlas neřeší majetkoprávní ani jiné vztahy k dotčeným pozemkům.

POUČENÍ

Dle ust. § 149 odst. 1 zákona č. 500/2004 Sb., správní řád, v platném znění, závazné stanovisko není samostatným rozhodnutím ve správním řízení, a proto se proti němu nelze odvolat.

Odvolání proti obsahu tohoto závazného stanoviska je možno učinit prostřednictvím odvolání proti výrokové části rozhodnutí příslušného správního úřadu, který rozhodl ve věci samé.

Oddíl II.

Městský úřad Rumburk

Třída 9. května 1366/48, 408 01 Rumburk

orgán ochrany zemědělského půdního fondu

Číslo jednací: OŽP/42507-2020/lat
Spisová značka: OŽP/2-2020
Zpracovatel: Ing. Jiří Latislav
Telefon: 412 356 289
e-mail: jiří.latislav@rumburk.cz
Datum: 02.02.2021

Městský úřad Rumburk – obecní úřad obce s rozšířenou působností specifikovaný podle § 66 odst. 1) zákona č. 128/2000 Sb., o obcích (obecní zřízení), ve znění pozdějších předpisů jako místně příslušný správní úřad stanovený podle § 2 odst. 1) zákona č. 314/2002 Sb., o stanovení obcí s pověřeným obecním úřadem a stanovení obcí s rozšířenou působností, ve znění pozdějších předpisů a současně podle § 11 odst. 1) písm. b) zákona č. 500/2004 Sb., správní řád, ve znění pozdějších předpisů a jako věcně příslušný orgán ochrany zemědělského půdního fondu podle § 13 odst. 1) písm. a) zákona č. 334/1992 Sb., o ochraně zemědělského půdního fondu, ve znění pozdějších předpisů, příslušný podle § 15 písm. n) zákona č. 334/1992 Sb., o ochraně zemědělského půdního fondu, ve znění pozdějších předpisů, konkrétně jeho odbor životního prostředí, po posouzení předmětné věci konstatuje, že je dotčen veřejný zájem, který hájí, a je tedy **dotčeným orgánem** s tím, že **souhlasí** bez připomínek.

Oddíl III.

Městský úřad Rumburk

Třída 9. května 1366/48, 408 01 Rumburk

orgán státní správy lesů

Číslo jednací: OŽP/42507-2020/raus
Spisová značka: OŽP/2-2020
Zpracovatel: Štěpánka Janatová
Telefon: 412 356 295
e-mail: stepanka.janatova@rumburk.cz
Datum: 29.01.2021

Městský úřad Rumburk – obecní úřad obce s rozšířenou působností specifikovaný podle § 66 odst. 1 zákona č. 128/2000 Sb., o obcích (obecní zřízení), ve znění pozdějších předpisů jako místně příslušný správní úřad, stanovený podle § 2 odst. 1 zákona č. 314/2002 Sb., o stanovení obcí s pověřeným obecním úřadem a stanovení obcí s rozšířenou působností, v platném znění a současně podle § 11 odst. zákona č. 500/2004 Sb., správní řád, ve znění pozdějších předpisů a jako věcně příslušný orgán státní správy lesů dle § 47 odst. 1 písm. a) zákona č. 289/1995 Sb. o lesích a o změně a doplnění některých zákonů (lesní zákon), ve znění pozdějších předpisů a současně dle § 48 odst. 2 písm. c) zákona č. 289/1995 Sb., o lesích a o změně a doplnění některých zákonů (lesní zákon), ve znění pozdějších předpisů, po posouzení předmětné věci konstatuje, že záměr nevznáší požadavky na využití pozemků určených k plnění funkcí lesa k jiným účelům a ani není jeho předmětem umístění záměru na pozemky určené k plnění funkcí lesa resp. ve vzdálenosti do 50 metrů od okraje lesa. S ohledem na výše uvedené je zřejmé, že není dotčen veřejný zájem, který hájí a orgán státní správy lesů tedy **není** dotčeným orgánem.

Oddíl IV.

Městský úřad Rumburk

Třída 9. května 1366/48, 408 01 Rumburk
orgán státní správy myslivosti

Číslo jednací: OŽP/42507-2020/raus
Spisová značka: OŽP/2-2020
Zpracovatel: Štěpánka Janatová
Telefon: 412 356 295
e-mail: stepanka.janatova@rumburk.cz
Datum: 29.01.2021

Městský úřad Rumburk – obecní úřad obce s rozšířenou působností specifikovaný podle § 66 odst. 1 zákona č. 128/2000 Sb., o obcích (obecní zřízení), ve znění pozdějších předpisů jako místně příslušný obecní úřad obce s rozšířenou působností stanovený podle § 2 odst. 1 zákona č. 314/2002 Sb., o stanovení obcí s pověřeným obecním úřadem a stanovení obcí s rozšířenou působností, ve znění pozdějších předpisů a současně podle § 11 odst. 1 písm. b) zákona č. 500/2004 Sb., správní řád, ve znění pozdějších předpisů, jako věcně příslušný orgán státní správy myslivosti podle § 57 odst. 4 zákona č. 449/2001 Sb. o myslivosti, ve znění pozdějších předpisů (dále jen zákona o myslivosti) a věcně příslušný orgán státní správy myslivosti podle § 67 zákona o myslivosti, konkrétně jeho odbor životního prostředí po posouzení předmětné věci konstatuje, že není dotčen veřejný zájem, který hájí, tedy **není** dotčeným orgánem, jelikož podstata záměru se nedotýká honiteb a životních podmínek zvěře.

Oddíl V.

Městský úřad Rumburk

Třída 9. května 1366/48, 408 01 Rumburk
vodoprávní úřad

Číslo jednací: OŽP/42507-2020/konu
Spisová značka: OŽP/2-2020
Zpracovatel: Blanka Konupková, DiS.
Telefon: 412 356 246
e-mail: blanka.konupkova@rumburk.cz
Datum: 24.11.2020

Městský úřad Rumburk - obecní úřad obce s rozšířenou působností specifikovaný podle § 66 odst. 1 zákona č. 128/2000 Sb., o obcích (obecní zřízení), v platném znění jako místně příslušný obecní úřad obce s rozšířenou působností stanovený podle § 2 odst. 1 zákona č. 314/2002 Sb., o stanovení obcí s pověřeným obecním úřadem a stanovení obcí s rozšířenou působností, v platném znění a současně místně příslušný správní orgán podle § 11 odst. 1 písm. b) zákona č. 500/2004 Sb., správní řád, v platném znění, dále jako věcně příslušný vodoprávní úřad podle § 104 odst. 2 písm. c) zákona č. 254/2001 Sb., o vodách a o změně některých zákonů (vodní zákon), v platném znění a současně podle § 106 odst. 1 zákona č. 254/2001 Sb., o vodách a o změně některých zákonů (vodní zákon), v platném znění, konkrétně jeho odbor životního prostředí konstatuje, že **jsou dotčeny veřejné zájmy, které hájí - není však dotčeným orgánem**, jako speciální stavební úřad příslušný dle § 15 odst. 1 písm. d) a dle § 94j odst. 1 zákona č. 183/2006 Sb. o územním plánování a stavebním řádu (stavební zákon), v platném znění stavby vodních děl povoluje prostřednictvím společného povolení.

Toto závazné stanovisko není rozhodnutím ve správním řízení, proto se nelze proti němu odvolat a nenahrazuje povolení nebo souhlas vodoprávního úřadu vydaný podle tohoto zákona.

Oddíl VI.

Městský úřad Rumburk

Třída 9. května 1366/48, 408 01 Rumburk

orgán ochrany přírody

Číslo jednací: OŽP/42507-2020/Sop, lat
Spisová značka: OŽP/2-2020
Zpracovatel: Bc. Jaroslav Sopoušek, Ing. Jiří Latislav
Telefon: 412 356 286
E-mail: jaroslav.sopousek@rumburk.cz
Datum: 22.01.2021

Městský úřad Rumburk – obecní úřad obce s rozšířenou působností specifikovaný podle § 66 odst. 1 zákona č. 128/2000 Sb., o obcích (obecní zřízení), v platném znění jako místně příslušný správní úřad stanovený podle § 2 odst. 1 zákona č. 314/2002 Sb., o stanovení obcí s pověřeným obecním úřadem a stanovení obcí s rozšířenou působností, v platném znění a současně podle § 11 odst. 1 písm. b) zákona č. 500/2004 Sb., správní řád, v platném znění a jako věcně příslušný správní úřad podle § 75 odstavce 1 písm. c) zákona číslo 114/1992 Sb., o ochraně přírody a krajiny, ve znění pozdějších předpisů, příslušný podle § 77 odst. 3 zákona č. 114/1992 Sb., o ochraně přírody a krajiny, v platném znění, konkrétně jeho odbor životního prostředí, po posouzení předmětné věci konstatuje, že **je dotčen veřejný zájem, který hájí, a je tedy dotčeným orgánem**. Vzhledem k tomu, že v souvislosti s plánovanou stavbou „Rekonstrukce a oprava Mandavy ve Starých Křečanech“ obdržel Městský úřad Rumburk dne 16. 11. 2020 také samostatnou „Žádost o udělení souhlasu k zásahu do významného krajinného prvku“, vyjádří se k plánované stavbě orgán ochrany přírody v samostatném závazném stanovisku, vydaném dle § 4 odst. 2 zákona č. 114/1992 Sb., o ochraně přírody a krajiny, ve znění pozdějších předpisů.

Oddíl VII.

Městský úřad Rumburk

Třída 9. května 1366/48, 408 01 Rumburk

orgán veřejné správy v oblasti odpadového hospodářství

Číslo jednací: OŽP/42507-2020/Dami
Spisová značka: OŽP/2-2020
Zpracovatel: Ing. Dana Milčínská
Telefon: 412 356 287
E-mail: dana.milcinska@rumburk.cz
Datum: 22.01.2021

Závazné stanovisko k povolení stavby

ZÁVAZNÉ STANOVISKO V Ý R O K

Městský úřad Rumburk – obecní úřad obce s rozšířenou působností, specifikovaný podle § 66 odstavce 1 zákona č. 128/2000 Sb., o obcích (obecní zřízení), ve znění pozdějších předpisů "

jako místně příslušný obecní úřad obce s rozšířenou působností stanovený podle § 2 odstavce 1 zákona č. 314/2002 Sb., o stanovení obcí s pověřeným obecním úřadem a stanovení obcí s rozšířenou působností, ve znění pozdějších předpisů a současně podle § 11 odst. 1, písm. b) zákona č. 500/2004 Sb., správní řád, ve znění pozdějších předpisů, konkrétně jeho odbor životního prostředí, jako příslušný orgán veřejné správy v oblasti odpadového hospodářství podle § 71 písm. k) zákona č. 185/2001 Sb., o odpadech a o změně některých dalších zákonů, ve znění pozdějších předpisů (dále jen „zákon o odpadech“), právnické osobě – **Povodí Ohře, státní podnik, IČO 708 89 988, Bezručova 4219, 430 03 Chomutov** dle § 79 odst. 4 zákona o odpadech a současně s použitím ustanovení § 149 odst. 1 zákona č. 500/2004 Sb., správní řád, ve znění pozdějších předpisů,

v y d á v á z á v a z n é s t a n o v i s k o

k povolení stavby: „Rekonstrukce a oprava Mandavy ve Starých Křečanech“ umístěné na p. p. č. KN 932/1, 932/2, 4, 268, 918, 275, 376/2, 902/1, 376/3, 917/1, 379/1, 902/2, 468/1, 878, 471, 472/1, 872/1, 547, 865, 552, 854, 555/2, 555/3, 851/3, 853, 852/2, 636, 843, 637, 638, 640/1, 841, 840/1, 840/2, 641, 855, 947, 3428, 3430, 3518, 3522, 3454/3, 3454/5, 3472/1, 3512/2, 3520/2, 3524/1, 379/2, 634/1, 862/5, 941/1, 941/2, 874 vše v k. ú. Staré Křečany, **nemá připomínek při splnění následujících podmínek:**

- Zemina (výkopek, ornice) vzniklá při realizaci výše citované stavby, bude využita na terénní úpravy v okolí stavby. V případě přebytku, bude předána oprávněné osobě k odstranění.
- Veškeré vyprodukované odpady (např. beton, dřevo, kovy, obaly od nátěrových a stavebních hmot, plastové obaly, papírové a lepenkové obaly, absorpční činidla, směsi a oddělené frakce betonu apod.) budou předávány pouze oprávněné osobě k odstranění (§ 12 odst. 3 zákona o odpadech) nebo zpětně využity.
- V případě vzniku i jiných odpadů než výše uvedených, je nutné provést správné zařazení dle vyhlášky č. 93/2016 Sb., o katalogu odpadů, ve znění pozdějších předpisů.
- Městský úřad Rumburk, obor životního prostředí požaduje, aby znečištěné odpady přiměsí látek, jež činí odpad nebezpečným, byly shromažďovány (deponovány) na zpevněných plochách, popřípadě v kontejneru a v co možná nejkratším termínu odvezeny oprávněnou osobou k odstranění.

- Po dokončení stavby předloží investor, příp. jím pověřená osoba, na Městský úřad Rumburk, odbor životního prostředí veškeré doklady, nikoli čestné prohlášení, o využití nebo odstranění odpadů vzniklých realizací výše uvedené stavby. Připomínáme, že odpady lze předat pouze osobě oprávněné k jejich převzetí, dle ustanovení § 12 odst. 3 zákona o odpadech.

ODŮVODNĚNÍ

Městský úřad Rumburk, odbor životního prostředí obdržel Vaše oznámení č. j.: OŽP/42354-20/5416-20/konu, lat ze dne 24.11.2020, doručené dne 24.11.2020 o přijetí žádosti o vydání stanoviska ke koordinovanému (závaznému) stanovisku k projektové dokumentaci ke stavebnímu povolení stavby: „Rekonstrukce a oprava Mandavy ve Starých Křečanech“ umístěné na p. p. č. KN 932/1, 932/2, 4, 268, 918, 275, 376/2, 902/1, 376/3, 917/1, 379/1, 902/2, 468/1, 878, 471, 472/1, 872/1, 547, 865, 552, 854, 555/2, 555/3, 851/3, 853, 852/2, 636, 843, 637, 638, 640/1, 841, 840/1, 840/2, 641, 855, 947, 3428, 3430, 3518, 3522, 3454/3, 3454/5, 3472/1, 3512/2, 3520/2, 3524/1, 379/2, 634/1, 862/5, 941/1, 941/2, 874 vše v k. ú. Staré Křečany, zpracované v říjnu 2020.

Zdejší orgán veřejné správy v oblasti odpadového hospodářství po prvotním přezkoumání podkladů výše citované žádosti dospěl k závěru, že jsou dotčeny veřejné zájmy hájené zákonem o odpadech v rozsahu působnosti zdejšího orgánu veřejné správy v oblasti odpadového hospodářství, jelikož při realizaci stavby budou vyprodukovány odpady.

Dále Městský úřad Rumburk, odbor životního prostředí upozorňuje, že se odpady musí odděleně shromažďovat od stavebního materiálů a řádně třídy dle jednotlivých druhů a kategorií, nejlépe na zpevněných plochách a drobné odpady v nádobách k tomu uzpůsobených, tak aby se zamezilo nežádoucímu úniku, odcizení, případně znehodnocení.

Závazné stanovisko podle § 79 odstavce 4 zákona o odpadech, bylo uděleno po posouzení spisové a výkresové dokumentace přiložené k žádosti.

POUČENÍ

Dle ust. § 149 odst. 1 zákona č. 500/2004 Sb., správní řád, ve znění pozdějších předpisů, závazné stanovisko není samostatným rozhodnutím ve správním řízení, a proto se proti němu nelze odvolat.

Odvolání proti obsahu tohoto závazného stanoviska je možno učinit prostřednictvím odvolání proti výrokové části rozhodnutí příslušného správního úřadu, který rozhodl ve věci samé.

Oddíl VIII.

Městský úřad Rumburk

Třída 9. května 1366/48, 408 01 Rumburk

Státní památková péče

OSÚ – úsek státní památková péče

Čj.: OSÚ/43538-20/5565-2020/jahk

Oprávněná úřední osoba: Jahodová Kateřina, DiS

tel: 412356223

e-mail: katerina.jahodova@rumburk.cz

Rumburk 02. 12. 2020

Stanovisko: „Rekonstrukce a oprava Mandavy ve Starých Křečanech“ umístěné na p. p. č. KN 932/1, 932/2, 4, 268, 918, 275, 376/2, 902/1, 376/3, 917/1, 379/1, 902/2, 468/1, 878, 471, 472/1, 872/1, 547, 865, 552, 854, 555/2, 555/3, 851/3, 853, 852/2, 636, 843, 637, 638, 640/1,

Strana 7 (celkem 12)

841, 840/1, 840/2, 641, 855, 947, 3428, 3430, 3518, 3522, 3454/3, 3454/5, 3472/1, 3512/2, 3520/2, 3524/1, 379/2, 634/1, 862/5, 941/1, 941/2, 874 vše v k. ú. Staré Křečany
k čj. OŽP/42354-20/5416-20/kol,lat

Městský úřad Rumburk, úsek státní památková péče, příslušný podle § 61 odst. 1 písm. c) zákona č. 128/2000 Sb., o obcích, § 2 zákona č. 314/2002 Sb., o stanovení obcí s pověřeným obecním úřadem a rozšířenou působností, § 10 a 11 zákona č. 500/2004 Sb., správní řád, a § 29 odst. 2 písm. e) zákona č. 20/1987 Sb., o státní památkové péči, obdržel dne 25. 11. 2020 oznámení o přijetí žádosti o vydání koordinovaného (závazného) stanoviska k uvedené akci: „Rekonstrukce a oprava Mandavy ve Starých Křečanech“ umístěné na p. p. č. KN 932/1, 932/2, 4, 268, 918, 275, 376/2, 902/1, 376/3, 917/1, 379/1, 902/2, 468/1, 878, 471, 472/1, 872/1, 547, 865, 552, 854, 555/2, 555/3, 851/3, 853, 852/2, 636, 843, 637, 638, 640/1, 841, 840/1, 840/2, 641, 855, 947, 3428, 3430, 3518, 3522, 3454/3, 3454/5, 3472/1, 3512/2, 3520/2, 3524/1, 379/2, 634/1, 862/5, 941/1, 941/2, 874 vše v k. ú. Staré Křečany pro potřeby stavebního řízení.

Správní orgán MěÚ Rumburk OSÚ-úsek státní památková péče není dotčeným orgánem v uvedené záležitosti dle § 136, odst. 1 správního řádu.

Upozornění:

Přes výše uvedené upozorňujeme, že dle mapových podkladů Státního archeologického seznamu se stavba nachází na území s předpokládanými archeologickými nálezy II. a III. Kategorie. Podle § 22 odst. 2 památkového zákona je nezbytné v dostatečném časovém předstihu (nejméně 14 dní) před zahájením prací oznámit Archeologickému ústavu Akademie věd ČR Letenská 4, Praha (kopii na Národní památkový ústav, územní odborné pracoviště Ústí nad Labem, Podmokelská 1/38, 40007 Ústí nad Labem). Dále upozorňujeme na to, že v rámci stavby může dojít i k záchrannému archeologickému výzkumu. Doporučujeme, aby stavebník tuto eventualitu s Archeologickým ústavem AVČR v předstihu projednal.

Oddíl IX.

Městský úřad Rumburk

Třída 9. května 1366/48, 408 01 Rumburk

Úřad územního plánování

Č. j.: ORRI/42549-20/117-2020/tejn
Zpracovatel: Miroslav Tejnor
Telefon: 412 356 222
E-mail: miroslav.tejnor@rumburk.cz
Datum: 05.01.2021

SDĚLENÍ orgánu územního plánování

Městský úřad Rumburk – obecní úřad obce s rozšířenou působností specifikovaný podle § 66 odst. 1 zákona č. 128/2000 Sb., o obcích (obecní zřízení), ve znění pozdějších předpisů, jako místně příslušný obecní úřad obce s rozšířenou působností stanovený podle § 2 odst. 1 zákona č. 314/2002 Sb., o stanovení obcí s pověřeným obecním úřadem a stanovení obcí s rozšířenou působností, ve znění pozdějších předpisů a současně místně příslušný správní orgán podle § 11 odst. 1 písm. b) zákona č. 500/2004 Sb., správní řád, ve znění pozdějších předpisů, dále jako věcně příslušný orgán územního plánování dle § 6 odst. 1 zákona č. 183/2006 Sb., o územním plánování a stavebním řádu (dále jen stavební zákon), ve znění pozdějších předpisů, konkrétně jeho Odbor regionálního rozvoje a investic, úřad územního plánování, **posoudil záměr** s ustanovením § 96b stavebního zákona **a vydává** v souladu s § 154 zákona č. 500/2004 Sb., správní řád, v platném znění **sdělení** právnické osobě: Povodí

Strana 8 (celkem 12)

Ohře, státní podnik, IČO: 70889988, Bezručova 4219, 430 03 Chomutov, zastoupenou na základě plné moci ze dne 09.03.2020 právníkou osobou: Vodohospodářský rozvoj a výstavba a.s., IČO: 47116901, Nábřeží 90/4, 150 00 Praha 5 – Smíchov, která dále plnou mocí ze dne 09.11.2020 zmocnila zaměstnance: Ing. Blanka Všečeková.

Na základě posouzení „žádosti o vydání koordinovaného stanoviska, resp. koordinovaného závazného stanoviska“ ze dne 24.11.2020, č.j.: OŽP/42354-2020/5416-2020/konu, lat (předložené orgánu územního plánování dne 08.12.2020 pod č.j. ORRI/42549/2020) k projektové dokumentaci pro stavební povolení stavby: **„Rekonstrukce a oprava Mandavy ve Starých Křečanech“** umístěné na p. p. č. 932/1, 932/2, 4, 268, 918, 275, 376/2, 902/1, 376/3, 917/1, 379/1, 902/2, 468/1, 878, 471, 472/1, 872/1, 547, 865, 552, 854, 555/2, 555/3, 851/3, 853, 852/2, 636, 843, 637, 638, 640/1, 841, 840/1, 840/2, 641, 855, 947, 3428, 3430, 3518, 3522, 3454/3, 3454/5, 3472/1, 3512/2, 3520/2, 3524/1, 379/2, 634/1, 862/5, 941/1, 941/2 a 874, vše v k. ú. Staré Křečany, obec Staré Křečany, Vám sdělujeme, že v souladu s § 96b odst. 1 stavebního zákona Odbor regionálního rozvoje a investic - úřad územního plánování posuzuje záměrem vyvolanou změnu v území a vydává závazné stanovisko v případě, že se vydává rozhodnutí nebo činí jiný úkon podle části třetí hlavy III dílu 4 a 5, § 126, 127, 129 odst. 2 a 3 nebo podle zvláštního zákona. Vzhledem ke skutečnosti, že vydání koordinovaného závazného stanoviska je požadováno pro stavební řízení (část čtvrtá hlava I díl 1), se na výše uvedený záměr závazné stanovisko orgánu územního plánování nevydává. Pro umístění stavby (část třetí hlava III díl 4 a 5 stavebního zákona) Úřad územního plánování již vydal na uvedený záměr závazné stanovisko pod č.j. ORRI/41596-20/236-2020/hynv dne 30.11.2020.

Oddíl X.

Městský úřad Rumburk

Třída 9. května 1366/48, 408 01 Rumburk

Stavební úřad

Č. j.: OSÚ/42583-20/salp OSÚ/5479-2020

Oprávněná úřední osoba: Pavlína Salabová

E-mail: pavlina.salabova@rumburk.cz

Datum: 25.11.2020

Vyjádření

Městský úřad Rumburk, odbor stavební úřad, obdržel dne 24.11.2020 Vaše oznámení o přijetí žádosti o vydání koordinovaného (závazného) stanoviska k projektové dokumentaci ke stavebnímu řízení pro stavbu: **Rekonstrukce a oprava Mandavy ve Starých Křečanech umístěné na pozemcích pozemkové parcely číslo 932/1, 932/2, 4, 268, 918, 275, 376/2, 902/1, 376/3, 917/1, 379/1, 902/2, 468/1, 878, 471, 472/1, 872/1, 547, 865, 552, 854, 555/2, 555/3, 851/3, 853, 852/2, 636, 843, 637, 638, 640/1, 841, 840/1, 840/2, 641, 855, 947, 3428, 3430, 3518, 3522, 3454/3, 3454/5, 3472/1, 3512/2, 3520/2, 3524/1, 379/2, 634/1, 862/5, 941/1, 941/2, 874, vše v katastrálním území Staré Křečany.**

Městský úřad Rumburk, odbor stavební úřad, jako stavební úřad příslušný dle ustanovení § 13 odst. 1 písm. c) zákona č. 183/2006 Sb., o územním plánování a stavebním řádu (stavební zákon), ve znění pozdějších předpisů (dále jen „stavební zákon“) a v souladu s ustanovením § 154 zákona č. 500/2004 Sb., správní řád, ve znění pozdějších předpisů sděluje, že

- ve stavebním řízení pro výše uvedenou stavbu nemá obecný stavební úřad, tj. MěÚ Rumburk, odbor stavební úřad, postavení dotčeného orgánu.

Oddíl XI.

Městský úřad Rumburk

Třída 9. května 1366/48, 408 01 Rumburk

Odbor stavební úřad – úsek silniční správní úřad

Čj. OSÚ-SSÚ/44318-20/253-2020/Tu
Zpracovatel: Ing. Nikola Turková
Telefon: 412 356 267
E-mail: nikola.turkova@rumburk.cz
Datum: 07.12.2020

Stanovisko ke stavbě „Rekonstrukce a oprava Mandavy ve Starých Křečanech“, stavebník Povodí Ohře, st. podnik

Městský úřad Rumburk, odbor stavební úřad – úsek silniční správní úřad, vykonávající působnost silničního správního úřadu ve věci silnici II. a III. třídy a veřejně přístupných účelových komunikací dle ustanovení § 40 odst. 4 písm. a) zákona č. 13/1997 Sb., o pozemních komunikacích, v platném znění (dále jen „zákon o PK“), v souladu s ustanovením § 40 odst. 4 písm. d) zákona o PK, sděluje, že po posouzení předmětné žádosti je (nebo by mohl být) dotčen zájem, který silniční správní úřad hájí, a **dotčeným orgánem** je (nebo by mohl být) v souladu s ustanovením § 40 odst. 5 písmeno b) uvedeného zákona **Obecní úřad Staré Křečany**.

V případě, že výše uvedený silniční správní úřad vykonávající působnost silničního správního úřadu ve věci místních komunikací dle ustanovení § 40 odst. 5 písm. b) zákona o PK, prohlásí, že stavebním záměrem dotčená pozemní komunikace není zařazena v síti místních komunikací a není k ní vedený pasport místní komunikace, bude se jednat o veřejně přístupnou účelovou komunikaci ve smyslu ustanovení § 7 zákona o PK, kde je příslušným silničním správním úřadem vykonávajícím působnost silničního správního úřadu ve věci silnici II. a III. třídy a veřejně přístupných účelových komunikací dle ustanovení § 40 odst. 4 písm. a) zákona o PK Městský úřad Rumburk, odbor stavební úřad – úsek silniční správní úřad.

ODŮVODNĚNÍ

Dopisem bez značky ze dne 04.11.2020, doručeným dne 16.11.2020 uplatnila právnická osoba – Povodí Ohře, státní podnik, Bezručova 4219, 430 03 Chomutov, zastoupená na základě plné moci ze dne 09.03.2020 společností Vodohospodářský rozvoj a výstavba a.s., Nábřeží 4, 150 00 Praha 5, žádost o vydání koordinovaného stanoviska, resp. koordinovaného závazného stanoviska k projektové dokumentaci ke stavebnímu povolení stavby: „Rekonstrukce a oprava Mandavy ve Starých Křečanech“ umístěné na p. p. č. KN 932/1, 932/2, 4, 268, 918, 275, 376/2, 902/1, 376/3, 917/1, 379/1, 902/2, 468/1, 878, 471, 472/1, 872/1, 547, 865, 552, 854, 555/2, 555/3, 851/3, 853, 852/2, 636, 843, 637, 638, 640/1, 841, 840/1, 840/2, 641, 855, 947, 3428, 3430, 3518, 3522, 3454/3, 3454/5, 3472/1, 3512/2, 3520/2, 3524/1, 379/2, 634/1, 862/5, 941/1, 941/2, 874 vše v k. ú. Staré Křečany.

Dnem podání žádosti bylo zahájeno řízení jednotlivých dotčených orgánů Městského úřadu Rumburk.

Koordinované stanovisko, resp. koordinovaného závazné stanovisko dle § 4 zákona č. 183/2006 Sb., o územním plánování a stavebním řádu (stavební zákon), v platném znění bylo vydáno po posouzení projektové dokumentace přiložené k žádosti.

POUČENÍ

Toto koordinované závazné stanovisko dle ust. § 149 odst. 1 zákona č. 500/2004 Sb., správní řád, v platném znění, není samostatným rozhodnutím ve správním řízení, a proto se proti němu nelze odvolat.

Odvolání proti obsahu tohoto koordinovaného závazného stanoviska je možno učinit prostřednictvím odvolání proti výrokové části rozhodnutí příslušného správního úřadu, který rozhodl ve věci samé.

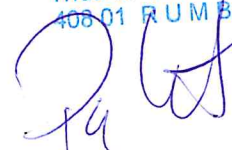
K přezkoumání závazného stanoviska dle § 156 zákona č. 500/2004 Sb., správní řád, v platném znění oddílu I., II., III., IV., V., VI., VII. výroku tohoto koordinovaného stanoviska je příslušný Krajský úřad Ústeckého kraje, Odbor životního prostředí a zemědělství, Velká Hradební 3118/48, 400 02 Ústí nad Labem.

K přezkoumání závazného stanoviska dle § 156 zákona č. 500/2004 Sb., správní řád, v platném znění oddílu VIII. výroku tohoto koordinovaného stanoviska je příslušný orgán státní památkové péče Krajského úřadu Ústeckého kraje, při odboru kultury a památkové péče, Velká Hradební 3118/48, 400 02 Ústí nad Labem.

K přezkoumání závazného stanoviska dle § 156 zákona č. 500/2004 Sb., správní řád, v platném znění oddílu IX., X. výroku tohoto koordinovaného stanoviska je příslušný Krajský úřad Ústeckého kraje, Odbor územního plánování a stavebního řádu, Velká Hradební 3118/48, 400 02 Ústí nad Labem.

K přezkoumání závazného stanoviska dle § 156 zákona č. 500/2004 Sb., správní řád, v platném znění bodu oddílu XI. výroku tohoto koordinovaného stanoviska je příslušný Krajský úřad Ústeckého kraje, Odbor dopravy a silničního hospodářství, Velká Hradební 3118/48, 400 02 Ústí nad Labem.

MĚSTSKÝ ÚŘAD RUMBURK
odbor životního prostředí
Třída 9. května 1366/48
408 01 RUMBURK



v z. Bc. Stanislav Pátal

Ing. Jiří Latislav

oprávněná úřední osoba


vedoucí odboru životního prostředí Městského úřadu Rumburk

Rozdělovník:

1. Povodí Ohře, státní podnik, Bezručova 4219, 430 03 Chomutov (Doručí se na: Vodohospodářský rozvoj a výstavba a. s., Hrnčířská 2985, 470 01 Česká Lípa)
2. Městský úřad Rumburk - orgán státní památkové péče, Třída 9. května 1366/48, 408 01 Rumburk (Doručí se na: Městský úřad Rumburk, odbor stavební úřad, Třída 9. května 1366/48, 408 01 Rumburk)
3. Městský úřad Rumburk – stavební úřad, Třída 9. května 1366/48, 408 01 Rumburk (Doručí se na: Městský úřad Rumburk, odbor stavební úřad, Třída 9. května 1366/48, 408 01 Rumburk)

4. Městský úřad Rumburk - orgán územního plánování, Třída 9. května 1366/48, 408 01 Rumburk (Doručí se na: Městský úřad Rumburk, odbor regionálního rozvoje a investic, Třída 9. května 1366/48, 408 01 Rumburk)
5. Městský úřad Rumburk – silniční správní úřad, Třída 9. května 1366/48, 408 01 Rumburk (Doručí se na: Městský úřad Rumburk, odbor stavební úřad, Třída 9. května 1366/48, 408 01 Rumburk)
6. Městský úřad Rumburk - vodoprávní úřad, Třída 9. května 1366/48, 408 01 Rumburk (Doručí se na: Městský úřad Rumburk, odbor životního prostředí, Třída 9. května 1366/48, 408 01 Rumburk)
7. Městský úřad Rumburk - orgán státní správy lesů, Třída 9. května 1366/48, 408 01 Rumburk (Doručí se na: Městský úřad Rumburk, odbor životního prostředí, Třída 9. května 1366/48, 408 01 Rumburk)
8. Městský úřad Rumburk - orgán státní správy myslivosti, Třída 9. května 1366/48, 408 01 Rumburk (Doručí se na: Městský úřad Rumburk, odbor životního prostředí, Třída 9. května 1366/48, 408 01 Rumburk)
9. Městský úřad Rumburk - orgán ochrany zemědělského půdního fondu, Třída 9. května 1366/48, 408 01 Rumburk (Doručí se na: Městský úřad Rumburk, odbor životního prostředí, Třída 9. května 1366/48, 408 01 Rumburk)
10. Městský úřad Rumburk - orgán ochrany přírody, Třída 9. května 1366/48, 408 01 Rumburk (Doručí se na: Městský úřad Rumburk, odbor životního prostředí, Třída 9. května 1366/48, 408 01 Rumburk)
11. Městský úřad Rumburk – orgán veřejné správy v oblasti odpadového hospodářství - obecní úřad obce s rozšířenou působností, Třída 9. května 1366/48, 408 01 Rumburk (Doručí se na: Městský úřad Rumburk, odbor životního prostředí, Třída 9. května 1366/48, 408 01 Rumburk)
12. Městský úřad Rumburk – orgán ochrany ovzduší – obecní úřad obce s rozšířenou působností, Třída 9. května 1366/48, 408 01 Rumburk (Doručí se na: Městský úřad Rumburk, odbor životního prostředí, Třída 9. května 1366/48, 408 01 Rumburk)

- 2x vlastní



Městský úřad Rumburk

Třída 9. května 1366/48, 408 01 Rumburk
odbor životního prostředí

orgán ochrany přírody

Datum: 22. 01. 2021

Číslo jednací: OŽP/2813-2021/Sop, lat

Spisová značka: OŽP/516-2021/

Zpracovatel: Bc. Jaroslav Sopoušek, Ing. Jiří Latislav

**Vodohospodářský rozvoj a výstavba akciová společnost,
Nábřeží 4,
Praha 5, 150 56**

**Závazné stanovisko – Udělení souhlasu se zásahem do významného krajinného prvku
dle § 4 odst. 2 zákona číslo 114/1992 Sb., o ochraně přírody a krajiny, ve znění
pozdějších předpisů**

ZÁVAZNÉ STANOVISKO

V Ý R O K

Městský úřad Rumburk – obecní úřad obce s rozšířenou působností specifikovaný podle § 66 odst. 1 zákona č. 128/2000 Sb., o obcích (obecní zřízení), v platném znění jako místně příslušný správní úřad, stanovený podle § 2 odst. 1 zákona č. 314/2002 Sb., o stanovení obcí s pověřeným úřadem a stanovení obcí s rozšířenou působností, v platném znění a současně podle § 11 odst. 1 písm. b) zákona č. 500/2004 Sb., správní řád v platném znění, konkrétně jeho odbor životního prostředí, jako orgán ochrany přírody podle § 75 odstavce 1 písm. c) zákona č. 114/1992 Sb., o ochraně přírody a krajiny, v platném znění a současně věcně příslušný orgán ochrany přírody podle § 77 odst. 1 písm. a) zákona č. 114/1992 Sb., o ochraně přírody a krajiny, v platném znění

v y d á v á z á v a z n é s t a n o v i s k o

právní osobě – **Vodohospodářský rozvoj a výstavba akciová společnost, IČ: 47116901, Nábřeží 4, Praha 5, 150 56**, dle § 4 odst. 2 zákona č. 114/1992 Sb., o ochraně přírody a krajiny, v platném znění a současně s použitím ustanovení § 149 odst. 1 zákona č. 500/2004 Sb., správní řád, v platném znění, a uděluje

S O U H L A S

se zásahem do významného krajinného prvku koryta vodního toku Mandava v podobě stavby: „Rekonstrukce a oprava Mandavy ve Starých Křečanech“, umístěné na p. p. č. KN 932/1, 932/2, 4, 268, 918, 275, 376/2, 902/1, 376/3, 917/1, 379/1, 902/2, 468/1, 878, 471, 472/1, 872/1, 547, 865, 552, 854, 555/2, 555/3, 851/3, 853, 852/2, 636, 843, 637, 638, 640/1, 841, 840/1, 840/2, 641, 855, 947, 3428, 3430, 3518, 3522, 3454/3, 3454/5, 3472/1, 3512/2, 3520/2, 3524/1, 379/2, 634/1, 862/5, 941/1, 941/2, 874 vše v k. ú. Staré Křečany, zhotovené dle projektové dokumentace pro stavební povolení, zpracované v říjnu 2020 společností

Vodohospodářský rozvoj a výstavba akciová společnost, Nábřeží 4, Praha 5, 150 56, za předpokladu, že:

1. Stavbou nedojde k významnému omezení ekologicko-stabilizační funkce významného krajinného prvku ani k jeho výraznému poškození nebo zničení;
2. zásah do výše uvedeného významného krajinného prvku proběhne pouze v rozsahu nezbytně nutném k realizaci stavby: „Rekonstrukce a oprava Mandavy ve Starých Křečanech“;
3. dřeviny jsou chráněné podle § 7 zákona č. 114/1992 Sb., o ochraně přírody a krajiny, ve znění pozdějších předpisů (dále jen zákon) před poškozováním a ničením, kdy vzhledem k tomu, že při stavebních pracích dojde ke kácení břehových porostů, je nutné postupovat podle § 8 zákona a vlastní kácení je vázáno na vydání příslušného stavebního povolení;
4. stavební práce nesmí být prováděny v době reprodukčního období (od 1. 3. do 30. 6.);
5. práce nebudou realizovány v obdobích s možným kyslíkovým deficitem způsobeným malými průtoky vodního toku;
6. bude postupováno podle § 5 odst. 3 zákona, aby nedocházelo k nadměrnému úhynu rostlin a zraňování nebo úhynu živočichů nebo ničení jejich biotopů, kterému lze zabránit technicky i ekonomicky dostupnými prostředky;
7. během prací nebude ve vodním toku přerušen průtok vody;
8. bude zabráněno jakékoli kontaminaci toku (např. pohonnými látkami, mazivy apod.);
9. v případě nutnosti zajistí investor transfer vodních živočichů na vhodné náhradní stanoviště dle instrukcí orgánu ochrany přírody.

ODŮVODNĚNÍ

Městský úřad Rumburk, odbor životního prostředí obdržel dne 16. 11. 2020 od právnické osoby – Vodohospodářský rozvoj a výstavba akciová společnost, Nábřeží 4, Praha 5, 150 56, pro potřeby stavebního řízení „žádost o udělení souhlasu k zásahu do významného krajinného prvku vodního toku“ v rámci zamýšlené stavby /začátek citace/: *„Účelem stavby je stabilizace koryta a břehů Mandavy ve Starých Křečanech ve 4 úsecích dle PD tak, aby nedocházelo k dalším škodám na opevnění a přilehlých pozemcích“*/konec citace/.

Podle projektové dokumentace (dále jen PD), zpracované v říjnu 2020 právnickou osobou Vodohospodářský rozvoj a výstavba akciová společnost, Nábřeží 4, Praha 5, 150 56, se jedná o zásah do VKP v podobě stavby: „Rekonstrukce a oprava Mandavy ve Starých Křečanech“, umístěné na p. p. č. KN 932/1, 932/2, 4, 268, 918, 275, 376/2, 902/1, 376/3, 917/1, 379/1, 902/2, 468/1, 878, 471, 472/1, 872/1, 547, 865, 552, 854, 555/2, 555/3, 851/3, 853, 852/2, 636, 843, 637, 638, 640/1, 841, 840/1, 840/2, 641, 855, 947, 3428, 3430, 3518, 3522, 3454/3, 3454/5, 3472/1, 3512/2, 3520/2, 3524/1, 379/2, 634/1, 862/5, 941/1, 941/2, 874 vše v k. ú. Staré Křečany.

Podle PD se jedná o změnu dokončené stavby, kdy opevnění břehů v dané lokalitě již existuje, koncepce řešení má charakter stavebních úprav. Konstrukce budou provedeny jako opěrné zdi z lomového kamene na maltu cementovou, případně jako kamenná patka. Dno bude v upravovaných úsecích stabilizováno dřevěnými příčnými prahy z kulatiny ve vzdálenosti 15 – 40, v případě výmolů u paty zdí doplněno kamenným záhozem s promíslením dnového sedimentu a vyčnívajícími kameny na dno.

Bez provedení navržených úprav hrozí destrukce opevnění koryta, vznik břehových nátrží, sesunutí břehového opevnění a s tím související poškození okolních pozemků a objektů. Veškerá zaústění do toku budou zachována. Zatravněné části namáhané vyššími rychlostmi

Strana 2 (celkem 4)

proudění vody budou osety protierozní travní směsí. Plochy dočasného záboru budou osety vhodnou travní nebo travo-bylinou směsí dle typu užívání plochy. Po dobu realizace stavby dojde k ovlivnění životního prostředí, zásahem do stávajícího stabilizovaného stavu. Dopad na území bude minimalizován postupným prováděním stavebních prací, termínováním prováděných akcí mimo rozmnožovací resp. tahové aktivity živočichů vázaných na předmětná území a dále dodržováním všech zásad a daných podmínek výstavby.

Veškerá zeleň v prostoru staveniště a v jeho bezprostřední blízkosti, které by mohlo hrozit potencionální riziko poškození od mechanizace, bude před započatím prací ošetřena dle požadavku ČSN 83 9061 – „Technologie vegetačních úprav v krajině – Ochrana stromů, porostů a vegetačních ploch při stavebních činnostech“.

Dle PD před zahájením výstavby má dojít ke kácení dřevin. Z PD vyplývá, že je k odstranění navrženo cca 300 ks dřevin s obvodem od 5 do 100 cm a keřových porostů o celkové ploše 552 m². Seznam těchto dřevin je uveden v příloze č. 2 PD, včetně rozměrů jednotlivých dřevin a jejich umístění, které je vyznačeno také v situačních výkresech. Z celkového počtu dřevin má cca 116 ks obvod kmene více jak 80 cm (měřeno ve 130 cm nad zemí) a jejich odstranění je tedy podmíněno vydáním povolení orgánu ochrany přírody, není-li dále stanoveno jinak. Povolení lze vydat ze závažných důvodů po vyhodnocení funkčního a estetického významu dřevin. V daném případě je nutné vyžádat povolení od Obecního úřadu ve Starých Křečanech, který je k tomuto dle § 8, odst. 1 zákona č. 114/1992 Sb. Zákon o ochraně přírody a krajiny, ve znění pozdějších novel, věcně a místně příslušným správním orgánem.

Kácení dřevin je třeba provádět až po přesném vytýčení stavby v terénu, aby nedošlo ke zbytečné likvidaci dřevin. Za pokácené dřeviny je možná náhradní výsadba v lokalitách určených příslušným orgánem životního prostředí (OÚ Staré Křečany).

Stavba se nachází na krasovém území Šluknovského výběžku a částečně zasahuje do zóny zvýšené péče o krajinu (EECONET). Dle nálezkové databáze Agentury ochrany přírody a krajiny České republiky se v oblasti vyskytují kriticky ohrožený druh ptactva zejména Luňák červený (*Milvus milvus*), který hnízdí v období dubna a června. *V případě prokázání* zvláště chráněných druhů, u kterých by mohlo dojít v souvislosti s plánovaným záměrem k zásahu do jejich přirozeného vývoje, je před realizací záměru nezbytné požádat příslušný orgán ochrany přírody (aktuálně krajský úřad) o povolení výjimek ze zákazů dle § 56 zákona č. 114/1992 Sb., o ochraně přírody a krajiny, ve znění pozdějších předpisů, které probíhá ve správním řízení a jehož výsledek nelze předjímat. V souladu s judikaturou by mělo být povolení výjimky řešeno před vydáním vlastního rozhodnutí. Tuto výjimku lze povolit z důvodů taxativně uvedených v § 56 zákona č. 114/1992 Sb., o ochraně přírody a krajiny, ve znění pozdějších předpisů pouze v případě převahy jiného veřejného zájmu nad zájmy ochrany přírody; naplnění těchto důvodů i převahu jiného veřejného zájmu je pak nutné prokázat ve správním řízení.

Souhlas podle ust. § 4 odst. 2 zákona č. 114/1992 Sb., o ochraně přírody a krajiny, ve znění pozdějších předpisů, je udělen po posouzení záměru, je vázán na splnění podmínek uvedených ve výroku tohoto závazného stanoviska, které zaručují odpovídající ochranu významných krajinných prvků – Mandava v rámci stavby „Rekonstrukce a oprava Mandavy ve Starých Křečanech“, umístěné na p. p. č. KN 932/1, 932/2, 4, 268, 918, 275, 376/2, 902/1, 376/3, 917/1, 379/1, 902/2, 468/1, 878, 471, 472/1, 872/1, 547, 865, 552, 854, 555/2, 555/3, 851/3, 853, 852/2, 636, 843, 637, 638, 640/1, 841, 840/1, 840/2, 641, 855, 947, 3428, 3430, 3518, 3522, 3454/3, 3454/5, 3472/1, 3512/2, 3520/2, 3524/1, 379/2, 634/1, 862/5, 941/1, 941/2, 874 vše v k. ú. Staré Křečany a brání tak jeho výraznému poškození, či zničení. Výše

uvedený záměr v předloženém rozsahu nenaruší významný krajinný prvek – vodní tok – Mandava. Záměr při realizaci neohrozí vodní faunu a vegetaci, mírně pak zasáhne do biotopu. Ekologicko stabilizační funkce významného krajinného prvku nebude trvale snížena ani zničena.

POUČENÍ

Dle ust. § 149 odst. 1 zákona č. 500/2004 Sb., správní řád, v platném znění, závazné stanovisko není samostatným rozhodnutím ve správním řízení, a proto se proti němu nelze odvolat.

Odvolání proti obsahu tohoto závazného stanoviska je možno učinit prostřednictvím odvolání proti výrokové části rozhodnutí příslušného správního úřadu, který rozhodl ve věci samé.

„otisk úředního razítka“

v. z. Bc. Stanislav Páťal

Ing. Jiří Latislav
oprávněná úřední osoba
vedoucí odboru životního prostředí Městského úřadu Rumburk

Rozdělovník:

1. Vodohospodářský rozvoj a výstavba akciová společnost, IČ: 47116901, Nábřeží 4, Praha 5, 150 56
2. Obecní úřad Staré Křečany, Staré Křečany č.p. 38, 407 61 Staré Křečany
3. Městský úřad Rumburk, odbor životního prostředí – vodoprávní úřad, Třída 9. května 1366/48, 408 01 Rumburk (Doručí se na: Městský úřad Rumburk, odbor životního prostředí, Třída 9. května 1366/48, 408 01 Rumburk)

- 2x vlastní

Kopie: 1x vlastní

Vypraveno dne:

Doložka konverze na žádost do dokumentu v listinné podobě

Tento dokument v listinné podobě, který vznikl pod pořadovým číslem **402019_002475** převedením z dokumentu obsaženého v datové zprávě, skládajícího se z **4** listů, se shoduje s obsahem dokumentu, jehož převedením vznikl.

Autorizovanou konverzí dokumentu se nepotvrzuje správnost a pravdivost údajů obsažených v dokumentu a jejich soulad s právními předpisy.

Obsah předložené datové zprávy k provedení autorizované konverze byl ve shodě se záznamy Informačního systému datových schránek. Tato datová zpráva s číslem 865592242 byla systémem přenesena dne 25.01.2021 v 13:15:43. Platnost datové zprávy byla ověřena dne 26.01.2021 v 13:33:02. Datová zpráva byla opatřena elektronickou značkou, zaručenou elektronickou pečeti založenou na certifikátu pro elektronickou pečeť vydaném kvalifikovaným poskytovatelem služeb vytvářejících důvěru, nebo uznávanou elektronickou pečeti. Údaje o elektronické značce nebo pečeti: číslo certifikátu **01 52 A4 67**, certifikát byl vydán **PostSignum Qualified CA 4, Česká pošta, s.p.** pro **Informační systém datových schránek - produkční prostředí Ministerstva vnitra České republiky**. Elektronická značka nebo pečeť byla označena časovým razítkem. Datum a čas **25.01.2021 14:49:02**, číslo kvalifikovaného časového razítka nebo kvalifikovaného elektronického časového razítka **01 40 71 A4**, časové razítko bylo vydáno **PostSignum Qualified CA 5, Česká pošta, s.p.**

Odesílající datová schránka:

Název: Město Rumburk

Adresa: Třída 9. května 1366/48, 40801 Rumburk, CZ

ID datové schránky: sdrbhgg

Typ uživatele: Oprávněná osoba

Vstupní dokument obsažený v datové zprávě byl podepsán zaručeným elektronickým podpisem založeným na certifikátu vydaném kvalifikovaným poskytovatelem a platnost zaručeného elektronického podpisu byla ověřena dne 26.01.2021 v 13:33:08. Zaručený elektronický podpis byl shledán platným (dokument nebyl změněn) a ověření platnosti certifikátu bylo provedeno vůči zveřejněnému seznamu zneplatněných certifikátů vydanému k datu 26.01.2021 12:56:38. Údaje o zaručeném elektronickém podpisu: číslo kvalifikovaného certifikátu **01 51 79 52**, kvalifikovaný certifikát byl vydán kvalifikovaným poskytovatelem **PostSignum Qualified CA 4, Česká pošta, s.p.** pro podepisující osobu **Jiří Latislav, 17236, MĚSTO RUMBURK**. Uznávaný elektronický podpis byl označen platným kvalifikovaným časovým razítkem nebo kvalifikovaným elektronickým časovým razítkem vydaným kvalifikovaným poskytovatelem. Platnost časového razítka byla ověřena dne 26.01.2021 v 13:33:08. Údaje o časovém razítku: datum a čas **25.01.2021 11:56:54**, číslo kvalifikovaného certifikátu pro časové razítko **01 40 71 A1**, časové razítko bylo vydáno kvalifikovaným poskytovatelem **PostSignum Qualified CA 5, Česká pošta, s.p.**

Vystavil: **Česká pošta, s.p.**

Pracoviště: **Česká Lípa 1**

Česká pošta, s.p. dne 26.01.2021

Jméno, příjmení a podpis osoby, která autorizovanou konverzi dokumentu provedla:

Kamila Vilímová

Otisk úředního razítka:




135360809-268383-210126133231

Poznámka:

Kontrolu této doložky lze provést v centrální evidenci doložek přístupné způsobem umožňujícím dálkový přístup na adrese <https://www.czechpoint.cz/overovacidoložky>.





Městský úřad Rumburk

Městský úřad, Tř. 9. května 1366/48, 408 01 Rumburk
Odbor regionálního rozvoje a investic
Úřad územního plánování

č.j.: ORRI/41596-20/236-2020/hynv

VYŘIZUJE: Ing. Václav Hynčica
ODBOR: ORRI
TEL.: 412 356 351
FAX:
DATUM: 30. 11. 2020

počet listů: 2
počet příloh: 7
počet listů příloh: 17

**Vodohospodářský rozvoj a výstavba,
a.s.**

Ing. Blanka Všetečková
Hrnčířská 2985, číslo dveří 3.31
470 01 Česká Lípa

ZÁVAZNÉ STANOVISKO

orgánu územního plánování

Městský úřad Rumburk, odbor regionálního rozvoje a investic, úřad územního plánování jako orgán územního plánování příslušný podle § 6 odst. 1 písm. e) zákona č. 183/2006 Sb., o územním plánování a stavebním řádu (stavební zákon), ve znění zákona č. 225/2017 Sb., dále jen „stavební zákon“, přezkoumal podle § 96b odst. 3 stavebního zákona z hlediska souladu s politikou územního rozvoje, s územně plánovací dokumentací a z hlediska uplatňování cílů a úkolů územního plánování záměr:

„Rekonstrukce a oprava Mandavy ve Starých Křečanech“ na pozemcích p.p.č. 3792/2, 932/1, 932/2, 4, 268, 947, 3428, 3430, 941/1, 941/2, 918, 275, 376/2, 902/1, 376/3, 917/1, 379/1, 902/2, 468/1, 878, 3522, 3454/3, 3454/5 379/2, 471, 472/1, 872/1, 3520/2, 874, 547, 865, 552, 854, 555/2, 555/3, 851/3, 853, 852/2, 636, 843, 637, 638, 640/1, 841, 840/1, 840/2, 641, 855, 3518, 3512/2, 634/1, 862/5, 3524/1 a 3472/1 v k.ú. Staré Křečany, obci Staré Křečany.

Záměr – změna dokončené stavby – obnova břehového opevnění Mandavy, které vyžaduje opravy, případně rekonstrukci. Záměr – „Rekonstrukce a oprava Mandavy ve Starých Křečanech“ na pozemcích p.p.č. 3792/2, 932/1, 932/2, 4, 268, 947, 3428, 3430, 941/1, 941/2, 918, 275, 376/2, 902/1, 376/3, 917/1, 379/1, 902/2, 468/1, 878, 3522, 3454/3, 3454/5 379/2, 471, 472/1, 872/1, 3520/2, 874, 547, 865, 552, 854, 555/2, 555/3, 851/3, 853, 852/2, 636, 843, 637, 638, 640/1, 841, 840/1, 840/2, 641, 855, 3518, 3512/2, 634/1, 862/5, 3524/1 a 3472/1 v k.ú. Staré Křečany, obci Staré Křečany – **je přípustný.**

Závazné stanovisko platí dva roky od jeho vydání.

Odůvodnění

Záměr byl předložen dne 16. 11. 2020 orgánu územního plánování k vydání závazného stanoviska pro stavební povolení záměru „**Rekonstrukce a oprava Mandavy ve Starých Křečanech**“ na pozemcích p.p.č. 3792/2, 932/1, 932/2, 4, 268, 947, 3428, 3430, 941/1, 941/2, 918, 275, 376/2, 902/1, 376/3, 917/1, 379/1, 902/2, 468/1, 878, 3522, 3454/3, 3454/5 379/2, 471, 472/1, 872/1, 3520/2, 874, 547, 865, 552, 854, 555/2, 555/3, 851/3, 853, 852/2, 636, 843, 637, 638, 640/1, 841, 840/1, 840/2, 641, 855, 3518, 3512/2, 634/1, 862/5, 3524/1 a 3472/1 v k.ú. Staré Křečany, obci Staré Křečany **právníckou osobou: Povodí Ohře, státní podnik, Bezručova 4219, 430 03 Chomutov**, zastoupena na základě plné moci: **Vodohospodářský rozvoj a výstavba a.s., Ing. Blanka Všecková, Nábřeží 4, 150 56 Praha 5 – Smíchov**.

Podklady pro vydání závazného stanoviska:

- Projektová dokumentace pro stavební povolení a provádění stavby, odpovědný projektant: Ing. Pavel Menhard, Vodohospodářský rozvoj a výstavba, a.s., ČKAIT: 0010891, 10/ 2020;
- Politika územního rozvoje České republiky, ve znění Aktualizace č. 1 schválená dne 15. 4. 2015, ve znění Aktualizace č. 2 schválené dne 02. 09. 2019, ve znění Aktualizace č. 3 schválené dne 02. 09. 2019 a ve znění Aktualizace č. 5 schválené dne 17. 08. 2020;
- Zásady územního rozvoje Ústeckého kraje, ve znění 1., 2. a 3. aktualizace Zásad územního rozvoje Ústeckého kraje s nabytím účinnosti dne 06. 08. 2020;
- Územně plánovací dokumentace:
 - Územní plán Staré Křečany vydaný dne 15. 08. 2013 (s účinností od 31. 08. 2013).

Orgán územního plánování přezkoumal záměr podle § 96b odst. 3 stavebního zákona, zda je přípustný z hlediska souladu s politikou územního rozvoje a územně plánovací dokumentací a z hlediska uplatňování cílů a úkolů územního plánování.

Platná politika územního rozvoje České republiky ve znění Aktualizací č. 1, 2, 3 a 5 s nabytím účinnosti od 11. 09. 2020, ani Zásady územního rozvoje Ústeckého kraje ve znění 1., 2. a 3. Aktualizace s nabytím účinnosti od 06. 08. 2020 záměr neřeší.

Pozemky p.p.č. 932/1, 932/2, 4, 268, 941/1, 941/2, 918, 275, 376/2, 902/1, 376/3, 917/1, 379/1, 902/1, 468/1, 878, 379/2, 471, 472/1, 872/1, 3520/2 (část), 874, 547, 865, 552, 854, 555/2, 555/3, 851/3, 853, 852/2, 636, 843, 637, 638, 640/1, 841, 840/1, 840/2, 641 a 3472/1 (část) v k.ú. Brtníky, obec Staré Křečany jsou, dle platné územně plánovací dokumentace, vymezeny v zastavěném území, na stabilizované ploše (stav) – **plochy bydlení (B)**.

Pozemky p.p.č. 3428, 3430, 3522, 3454/3, 3454/5 (část), 3520/2 (část), 855, 3518, 3512/2, 862/5, 3524/1 (část) a 3472/2 (část) v k.ú. Brtníky, obec Staré Křečany jsou, dle platné územně plánovací dokumentace, vymezeny v zastavěném území, na stabilizované ploše (stav) – **plochy veřejných prostranství (PV)**.

Pozemky p.p.č. 947 a 3524/1 (část) v k.ú. Brtníky, obec Staré Křečany jsou, dle platné územně plánovací dokumentace, vymezeny v zastavěném území, na návrhové ploše změn (návrh) – **plochy technické infrastruktury (Ti) – konkrétní lokalita – S71.**

Pozemky p.p.č. 3454/5 (část) a 634/1 v k.ú. Brtníky, obec Staré Křečany jsou, dle platné územně plánovací dokumentace, vymezeny v zastavěném území, na stabilizované ploše (stav) – **plochy ochranné a izolační zeleně (ZO).**

Předložený záměr na těchto plochách **je v souladu s územně plánovací dokumentací.**

Orgán územního plánování dále posuzoval záměr z hlediska naplnění cílů a úkolů územního plánování vyplývající z § 18 a § 19 stavebního zákona, přičemž dospěl k tomuto závěru:

Orgán územního plánování dále posuzoval soulad záměru s relevantními cíli a úkoly územního plánování (§ 18 a § 19 stavebního zákona):

Záměr splňuje podmínky na hospodárné využívání zastavěného území dle § 18 odst. 4 stavebního zákona. Posuzovaný záměr vyhovuje urbanistickým, architektonickým a estetickým požadavkům na využívání a prostorové uspořádání území s ohledem na podmínky a charakter území v souladu s § 19 odst. 1 písm. d) a e) stavebního zákona, na využití a prostorové uspořádání území.

Z uvedených důvodů bylo vydáno závazné stanovisko určující **záměr jako přípustný.**

Platnost závazného stanoviska lze prodloužit, pokud se nezmění podmínky v území.

Závazné stanovisko nepozbývá platnosti:

- a) bylo-li na základě žádosti podané v době jeho platnosti vydáno územní rozhodnutí, společné povolení nebo jiné obdobné rozhodnutí podle jiného zákona a toto rozhodnutí nabylo právní moci,
- b) byla-li na základě návrhu veřejnoprávní smlouvy nahrazující územní rozhodnutí nebo společné povolení podaného v době jeho platnosti uzavřena veřejnoprávní smlouva a tato veřejnoprávní smlouva nabyla účinnosti, nebo
- c) nabyli-li právních účinků územní souhlas nebo společný územní souhlas a souhlas s provedením ohlášeného stavebního záměru vydaný k oznámení stavebního záměru učiněného v době platnosti závazného stanoviska.

Dostane-li se toto závazné stanovisko do rozporu s politikou územního rozvoje nebo s územně plánovací dokumentací, která byla vydána po vydání závazného stanoviska, orgán územního plánování, který závazné stanovisko vydal, je nahradí z moci úřední novým závazným stanoviskem.



Ing. Dagmar Mertlová
oprávněná úřední osoba
vedoucí Odboru regionálního rozvoje a investic
Městského úřadu Rumburk

MĚSTSKÝ ÚŘAD RUMBURK
Odbor regionálního rozvoje a investic
úsek úřad územního plánování ②
Tř. 9. května 1366/48
408 01 Rumburk

Příloha:

- kopie – A. Průvodní zpráva a B. Souhrnná technická zpráva (úvodní stránky)
- výkres – C.1 – Situační výkres širších vztahů
- výkres – C.2.1 – Koordinační situační výkres 1
- výkres – C.2.2 – Koordinační situační výkres 2
- výkres – C.2.3 – Koordinační situační výkres 3
- výkres – C.2.4 – Koordinační situační výkres 4
- výkres – C.2.5 – Koordinační situační výkres 5

Krajský úřad Ústeckého kraje

Velká Hradební 3118/48, 400 02 Ústí nad Labem
odbor životního prostředí a zemědělství

Vodohospodářský rozvoj a výstavba a. s.
Nábřeží 4
150 56 Praha

Datum: 9.12.2020
Spisová značka: KUUK/169390/2020N-3209
Číslo jednací: KUUK/177636/2020
Počet listů/příloh: 1/0
Vyřizuje/linka: Ing. Kateřina Nováková / 128
E-mail: novakova.k@kr-ustecky.cz

Stanovisko orgánu ochrany přírody k záměru „Rekonstrukce a oprava Mandavy ve Starých Křečanech“ z hlediska možného ovlivnění evropsky významných lokalit a ptačích oblastí dle § 45i zákona č. 114/1992 Sb., o ochraně přírody a krajiny

Krajský úřad Ústeckého kraje, odbor životního prostředí a zemědělství, jako orgán věcně a místně příslušný dle ustanovení § 77a odst. 4 písm. n) zákona č. 114/1992 Sb., o ochraně přírody a krajiny, v platném znění (dále jen zákon), vydává dle § 45i zákona k žádosti společnosti Vodohospodářský rozvoj a výstavba a.s., Nábřeží 4, 150 56 Praha, IČ 47116901, pracoviště Česká Lípa, Hrnčířská 2985, 470 01 Česká Lípa, ze dne 16. 11. 2020, toto stanovisko:

Lze vyloučit, že záměr „Rekonstrukce a oprava Mandavy ve Starých Křečanech“ může mít samostatně či ve spojení s jinými významný vliv na příznivý stav předmětů ochrany nebo celistvost evropsky významných lokalit nebo ptačích oblastí v územní působnosti Krajského úřadu Ústeckého kraje.

Odůvodnění:

Předmětem akce „Rekonstrukce a oprava Mandavy ve Starých Křečanech“ je zajištění stabilizace koryta a břehů řešeného úseku Mandavy ve starých Křečanech. Stávající poškozené opevnění dna a břehů koryta budou ve 4 oddělených úsecích obnovena tak, aby nedocházelo k dalším škodám na opevnění a přilehlých pozemcích. Území dotčené stavbou začíná hranicí katastrálního území Staré Křečany říčním km cca 17,6 a končí u mostu nedaleko č.p. 213 v říčním km 19,5. Vlastní stavba je rozdělena do 4 oddělených úseků. Staveniště bude umístěno přímo v korytě Mandavy.

V územní působnosti Krajského úřadu Ústeckého kraje není žádná evropsky významná lokalita či ptačí oblast, která by mohla být záměrem ovlivněna. Záměr je situován mimo hranice ptačích oblastí a mimo hranice evropsky významných lokalit, resp. v dostatečných vzdálenostech od nich.

Nejbližší lokalitou je ptačí oblast Labské pískovce (CZ0421006) vymezená nařízením vlády č. 683/2004 Sb., o stanovení národního seznamu evropsky významných lokalit, v platném znění, vzdálená od záměru cca 2 km. Předmětem ochrany ptačí oblasti jsou populace sokola stěhovavého (*Falco peregrinus*), chřástala polního (*Crex crex*), výra velkého (*Bubo bubo*), datla černého (*Dryocopus martius*) a jejich biotopy. Mezi významné ohrožující faktory příznivého stavu a vývoje populací předmětů ochrany patří rušení sokolů stěhovavých a výrů velkých na hnízdištích turistikou a horolezectvím, vybírání hnízd sokolů stěhovavých a výrů velkých, úhyny na sloupech elektrického vedení (sokol stěhovavý, výr velký), zarůstání skalních stěn (sokol stěhovavý), intenzivní pastva, převod luk na ornou půdu, kosení luk a jiné hospodaření na zemědělské půdě pomocí mechanizace v nevhodnou dobu (chřástal polní).

Záměr nepředstavuje žádný z uvedených rizikových faktorů ani není úřadu známa jiná nepřímá souvislost, která by mohla mít vliv na předměty ochrany zájmových lokalit. S ohledem na výše

popsaný charakter záměru lze jednoznačně jakýkoli negativní vliv projektu na lokality soustavy NATURA 2000 resp. předměty jejich ochrany vyloučit.

Identifikační údaje:

Název akce: Rekonstrukce a oprava Mandavy ve Starých Křečanech

k.ú.: Staré Křečany, Ústecký kraj

Žadatel: Vodohospodářský rozvoj a výstavba a.s., Nábřežní 4, 150 56 Praha, IČ 47116901,
pracoviště Česká Lípa, Hrnčířská 2985, 470 01 Česká Lípa

Podklady pro posouzení: žádost o vydání stanoviska, včetně příloh (projektová dokumentace)

RNDr. Tomáš Burian

vedoucí oddělení životního prostředí

Doložka konverze na žádost do dokumentu v listinné podobě

Tento dokument v listinné podobě, který vznikl pod pořadovým číslem **402019_002409** převedením z dokumentu obsaženého v datové zprávě, skládajícího se z **2** listů, se shoduje s obsahem dokumentu, jehož převedením vznikl.

Autorizovanou konverzí dokumentu se nepotvrzuje správnost a pravdivost údajů obsažených v dokumentu a jejich soulad s právními předpisy.

Obsah předložené datové zprávy k provedení autorizované konverze byl ve shodě se záznamy Informačního systému datových schránek. Tato datová zpráva s číslem 851595645 byla systémem přenesena dne 10.12.2020 v 10:22:05. Platnost datové zprávy byla ověřena dne 11.12.2020 v 11:19:24. Datová zpráva byla opatřena elektronickou značkou, zaručenou elektronickou pečeti založenou na certifikátu pro elektronickou pečeť vydaném kvalifikovaným poskytovatelem služeb vytvářejících důvěru, nebo uznávanou elektronickou pečeti. Údaje o elektronické značce nebo pečeti: číslo certifikátu **01 52 A4 67**, certifikát byl vydán **PostSignum Qualified CA 4, Česká pošta, s.p. pro Informační systém datových schránek - produkční prostředí Ministerstvo vnitra České republiky**. Elektronická značka nebo pečeť byla označena časovým razítkem. Datum a čas **10.12.2020 10:53:14**, číslo kvalifikovaného časového razítka nebo kvalifikovaného elektronického časového razítka **01 40 71 FF**, časové razítko bylo vydáno **PostSignum Qualified CA 5, Česká pošta, s.p.**

Odesílající datová schránka:

Název: Ústecký kraj

Adresa: Velká Hradební 3118/48, 40001 Ústí nad Labem, CZ

ID datové schránky: t9zbsva

Typ uživatele: Spisová služba

Vstupní dokument obsažený v datové zprávě byl podepsán kvalifikovaným elektronickým podpisem a platnost kvalifikovaného elektronického podpisu byla ověřena dne 11.12.2020 v 11:19:31. Kvalifikovaný elektronický podpis byl shledán platným (dokument nebyl změněn) a ověření platnosti kvalifikovaného certifikátu pro elektronický podpis bylo provedeno vůči zveřejněnému seznamu zneplatněných certifikátů vydanému k datu 11.12.2020 10:51:57. Údaje o kvalifikovaném elektronickém podpisu: číslo kvalifikovaného certifikátu pro elektronický podpis **00 B2 2A 7D**, kvalifikovaný certifikát pro elektronický podpis byl vydán kvalifikovaným poskytovatelem služeb vytvářejících důvěru **ICA Qualified 2 CA/RSA 02/2016, První certifikační autorita, a.s.** pro podepisující osobu **RNDr. Tomáš Burian, Ústecký kraj**. Uznávaný elektronický podpis byl označen platným kvalifikovaným časovým razítkem nebo kvalifikovaným elektronickým časovým razítkem vydaným kvalifikovaným poskytovatelem. Platnost časového razítka byla ověřena dne 11.12.2020 v 11:19:31. Údaje o časovém razítku: datum a čas **10.12.2020 09:41:21**, číslo kvalifikovaného certifikátu pro časové razítko **01 40 71 A0**, časové razítko bylo vydáno kvalifikovaným poskytovatelem **PostSignum Qualified CA 5, Česká pošta, s.p.**

Vystavil: **Česká pošta, s.p.**

Pracoviště: **Česká Lípa 1**

Česká pošta, s.p. dne 11.12.2020

Jméno, příjmení a podpis osoby, která autorizovanou konverzi dokumentu provedla:

Jana Nováková

Otisk úředního razítka:



134282860-301149-20121111856

Poznámka:

Kontrolu této doložky lze provést v centrální evidenci doložek přístupné způsobem umožňujícím dálkový přístup na adrese <https://www.czechpoint.cz/overovacidolozky>.





Krajský úřad Ústeckého kraje

Velká Hradební 3118/48, 400 02 Ústí nad Labem
Odbor životního prostředí a zemědělství

Vodohospodářský rozvoj a výstavba, a. s.
Divize 01 – TDS Česká Lípa
Hrnčířská 2985
470 01 Česká Lípa

Datum: 7. prosince 2020
Spisová značka: KUUK/169389/2020/2/V-3743
Číslo jednací: KUUK/170823/2020
Vyřizuje / linka: Ing. Petra Kalousová / 162
Počet listů/příloh: 3/0

Souhrnné vyjádření Krajského úřadu Ústeckého kraje, odboru životního prostředí a zemědělství

Vyjádření k projektové dokumentaci na akci „Rekonstrukce a oprava Mandavy ve Starých Křečanech“

Krajský úřad Ústeckého kraje, odbor životního prostředí a zemědělství obdržel dne 16. 11. 2020 žádost o vydání souhrnného vyjádření k projektové dokumentaci ke stavebnímu řízení na akci „Rekonstrukce a oprava Mandavy ve Starých Křečanech“ od paní Ing. Blanky Všečekkové ze společnosti Vodohospodářský rozvoj a výstavba a.s., Hrnčířská 2985, 470 01 Česká Lípa, která na základně plné moci zastupuje stavebníka Povodí Ohře, státní podnik, Bezručova 4219, 430 03 Chomutov.

Projektová dokumentace řeší zajištění stabilizace koryta a břehů řešeného úseku Mandavy ve Starých Křečanech. Stávající poškozené opevnění dna a břehů koryta budou ve čtyřech úsecích obnovena tak, aby nedocházelo k dalším škodám na opevnění a přilehlých pozemcích.

Území dotčené stavbou začíná na hranici katastrálního území Staré Křečany říčním km cca 17,6 a končí u mostu nedaleko č.p. 213 v říčním km 19,5. Stavba je rozdělena do čtyř oddělených úseků, které jsou přerušeny realizovanými stavebními úpravami, které následovaly po povodni v r. 2010.

Staveniště bude umístěno přímo v korytě Mandavy v místech stávajícího opevnění a na příbřežních pozemcích v k.ú. Staré Křečany.

Krajský úřad vydává ve věci následující stanoviska:

Ochrana přírody a krajiny

Vyřizuje: Ing. Dita Kunclová / tel.: 475 657 127, e-mail: kunclova.d@kr-ustecky.cz

Tok Mandava nezasahuje do žádných maloplošných zvláště chráněných území, evropsky významných lokalit, ani ptačích oblastí.

Řešeným záměrem je zásah do toku Mandava ve čtyřech úsecích o celkové délce cca 1,5 km. V těchto úsecích má dojít k rekonstrukci opevnění břehů a dna. Břehy budou stabilizovány za pomoci opěrných zdí z lomového kamene a dno pak stabilizováno dřevěnými prahy, popř. doplněno kamenným záhozem. V rámci těchto úseků také dojde ke kácení celkem 300 ks dřevin, z toho je 116 ks s obvodem kmene nad 80 cm ve 130 cm výšky a keřových porostů o celkové ploše 552 m².

Tel.: +420 475 657 111
Fax: +420 475 200 245

Url: www.kr-ustecky.cz
E-mail: urad@kr-ustecky.cz

IČ: 70892156
DIČ: CZ70892156

Bankovní spojení: Česká spořitelna, a.s.
č. ú. 882733379/0800

S ohledem na tyto skutečnosti, kdy se bude jedna to rozsáhlý zásah jak do vodního prostředí, tak do přilehlých porostů, je třeba provést před zásahem biologický průzkum lokality se zaměřením na samotný tok, ale i na jeho břehové porosty a dřeviny. V případě zjištění zvláště chráněných druhů je třeba před zásahem do jejich bližších ochranných podmínek získat v souladu s § 56 zákona č. 114/1992 Sb., o ochraně přírody a krajiny, v platném znění (dále jen zákon) výjimku.

Krajský úřad Ústeckého kraje, odbor životního prostředí a zemědělství, jako orgán věcně a místně příslušný dle ustanovení § 77a odst. 4 písm. n) zákona, vydává dle § 45i zákona k žádosti toto stanovisko: Záměr nebude mít samostatně či ve spojení s jinými významný vliv na příznivý stav předmětu ochrany nebo celistvosti jednotlivých evropsky významných lokalit, nebo ptačích oblastí v územní působnosti Krajského úřadu Ústeckého kraje.

Odůvodnění: Záměr spočívá v zásahu do toku Mandava, jak je popsáno výše. Akce je situována mimo hranice ptačích oblastí a mimo hranice evropsky významných lokalit, resp. v dostatečných vzdálenostech od nich. Nejbližší lokalitou soustavy NATURA 2000 v působnosti krajského úřadu je ptačí oblast **Labské pískovce** (CZ0421006) vymezená nařízením vlády č. 683/2004 Sb. Předmětem ochrany ptačí oblasti jsou populace sokola stěhovavého (*Falco peregrinus*), chřástala polního (*Crex crex*), výra velkého (*Bubo bubo*), datla černého (*Dryocopus martius*) a jejich biotopy. Mezi významné ohrožující faktory příznivého stavu a vývoje populací předmětů ochrany patří rušení sokolů stěhovavých a výrů velkých na hnízdištích turistikou a horolezectvím, vybírání hnízd sokolů stěhovavých a výrů velkých, úhyny na sloupech elektrického vedení (sokol stěhovavý, výr velký), zarůstání skalních stěn (sokol stěhovavý), intenzivní pastva, převod luk na ornou půdu, kosení luk a jiné hospodaření na zemědělské půdě pomocí mechanizace v nevhodnou dobu (chřástal polní). Nelze předpokládat, že by jakýkoli z výše popsaných jevů v souvislosti s realizací záměru v předmětné ptačí oblasti nastal. S ohledem na charakter záměru a jeho umístění nehrozí ani nepřímé ovlivnění více vzdálených lokalit, respektive předmětu jejich ochrany.

Z pohledu krajinného rázu, VKP, přírodních parků a lokálních ÚSES je příslušný k vyjádření Městský úřad Rumburk, odbor životního prostředí.

Ochrana horninového prostředí

Vyřizuje: Ing. Petra Kalousová / tel.: 475 657 162, e-mail: kalousova.p@kr-ustecky.cz

Krajský úřad Ústeckého kraje, odbor životního prostředí a zemědělství není příslušným orgánem k vydání závazného stanoviska ke stavebnímu řízení. Dle § 19 odst. 1 zákona č. 44/1988 Sb., o ochraně a využití nerostného bohatství, ve znění pozdějších předpisů, je příslušným orgánem pouze k vydávání závazných stanovisek k umístování staveb a zařízení v chráněném ložiskovém území, které nesouvisí s dobýváním.

Posuzování vlivů na životní prostředí

Vyřizuje: Ing. Petra Kalousová / tel.: 475 657 162, e-mail: kalousova.p@kr-ustecky.cz

Na základě předaných podkladů Krajský úřad Ústeckého kraje, který podle § 20 zákona č. 100/2001 Sb., o posuzování vlivů na životní prostředí, v platném znění (dále jen „zákon“), vykonává státní správu v oblasti posuzování vlivů na životní prostředí, jako příslušný úřad konstatuje, že záměr rekonstrukce a opravy koryta řeky Mandavy nemůže závažně ovlivnit životní prostředí, proto dle § 1 odst. 2 zákona nepodléhá posouzení z hlediska vlivů na životní prostředí podle zákona, a to v případě zachování výše uvedených parametrů a činností.

Dle výše uvedeného vyjádření orgánu ochrany přírody a krajiny záměr nebude mít samostatně či ve spojení s jinými významný vliv na příznivý stav předmětu ochrany nebo celistvosti jednotlivých evropsky významných lokalit, nebo ptačích oblastí v územní působnosti Krajského úřadu Ústeckého kraje, a proto lze vyloučit zařazení záměru dle § 4 odst. 1 písm. f) zákona.

Z hlediska integrované prevence zařízení nespadá do přílohy č. 1 zákona č. 76/2002 Sb., v platném znění. Záměr nespadá pod působnost zákona č. 224/2015 Sb., o prevenci závažných havárií. Z hlediska ostatních složek životního prostředí (zemědělský půdní fond, státní správa lesů, odpadové hospodářství, vodní hospodářství) není krajský úřad příslušným správním úřadem k uplatnění stanoviska.

Ing. Monika Zeman, MBA
zástupkyně ředitele KÚ pro přenesenou působnost
vedoucí odboru životního prostředí a zemědělství

Doložka konverze na žádost do dokumentu v listinné podobě

Tento dokument v listinné podobě, který vznikl pod pořadovým číslem **402019_002407** převedením z dokumentu obsaženého v datové zprávě, skládajícího se z **3** listů, se shoduje s obsahem dokumentu, jehož převedením vznikl.

Autorizovanou konverzí dokumentu se nepotvrzuje správnost a pravdivost údajů obsažených v dokumentu a jejich soulad s právními předpisy.

Obsah předložené datové zprávy k provedení autorizované konverze byl ve shodě se záznamy Informačního systému datových schránek. Tato datová zpráva s číslem 850253609 byla systémem přenesena dne 07.12.2020 v 12:51:12. Platnost datové zprávy byla ověřena dne 09.12.2020 v 12:49:13. Datová zpráva byla opatřena elektronickou značkou, zaručenou elektronickou pečeti založenou na certifikátu pro elektronickou pečeť vydaném kvalifikovaným poskytovatelem služeb vytvářejících důvěru, nebo uznávanou elektronickou pečeti. Údaje o elektronické značce nebo pečeti: číslo certifikátu **01 52 A4 67**, certifikát byl vydán **PostSignum Qualified CA 4, Česká pošta, s.p. pro Informační systém datových schránek - produkční prostředí Ministerstvo vnitra České republiky**. Elektronická značka nebo pečeť byla označena časovým razítkem. Datum a čas **07.12.2020 13:15:15**, číslo kvalifikovaného časového razítka nebo kvalifikovaného elektronického časového razítka **01 40 71 A4**, časové razítko bylo vydáno **PostSignum Qualified CA 5, Česká pošta, s.p.**

Odesílající datová schránka:

Název: Ústecký kraj

Adresa: Velká Hradební 3118/48, 40001 Ústí nad Labem, CZ

ID datové schránky: t9zbsva

Typ uživatele: Spisová služba

Vstupní dokument obsažený v datové zprávě byl podepsán kvalifikovaným elektronickým podpisem a platnost kvalifikovaného elektronického podpisu byla ověřena dne 09.12.2020 v 12:49:18. Kvalifikovaný elektronický podpis byl shledán platným (dokument nebyl změněn) a ověření platnosti kvalifikovaného certifikátu pro elektronický podpis bylo provedeno vůči zveřejněnému seznamu zneplatněných certifikátů vydanému k datu 09.12.2020 11:22:32. Údaje o kvalifikovaném elektronickém podpisu: číslo kvalifikovaného certifikátu pro elektronický podpis **00 B1 E0 D9**, kvalifikovaný certifikát pro elektronický podpis byl vydán kvalifikovaným poskytovatelem služeb vytvářejících důvěru **I.CA Qualified 2 CA/RSA 02/2016, První certifikační autorita, a.s.** pro podepisující osobu **Ing. Monika Zeman, Ústecký kraj**. Uznávaný elektronický podpis byl označen platným kvalifikovaným časovým razítkem nebo kvalifikovaným elektronickým časovým razítkem vydaným kvalifikovaným poskytovatelem. Platnost časového razítka byla ověřena dne 09.12.2020 v 12:49:18. Údaje o časovém razítku: datum a čas **07.12.2020 11:49:46**, číslo kvalifikovaného certifikátu pro časové razítko **01 40 71 A3**, časové razítko bylo vydáno kvalifikovaným poskytovatelem **PostSignum Qualified CA 5, Česká pošta, s.p.**

Vystavil: Česká pošta, s.p.

Pracoviště: Česká Lípa 1

Česká pošta, s.p. dne 09.12.2020

Jméno, příjmení a podpis osoby, která autorizovanou konverzi dokumentu provedla:

MICHAELA PETRŽELKOVÁ

Otisk úředního razítka:

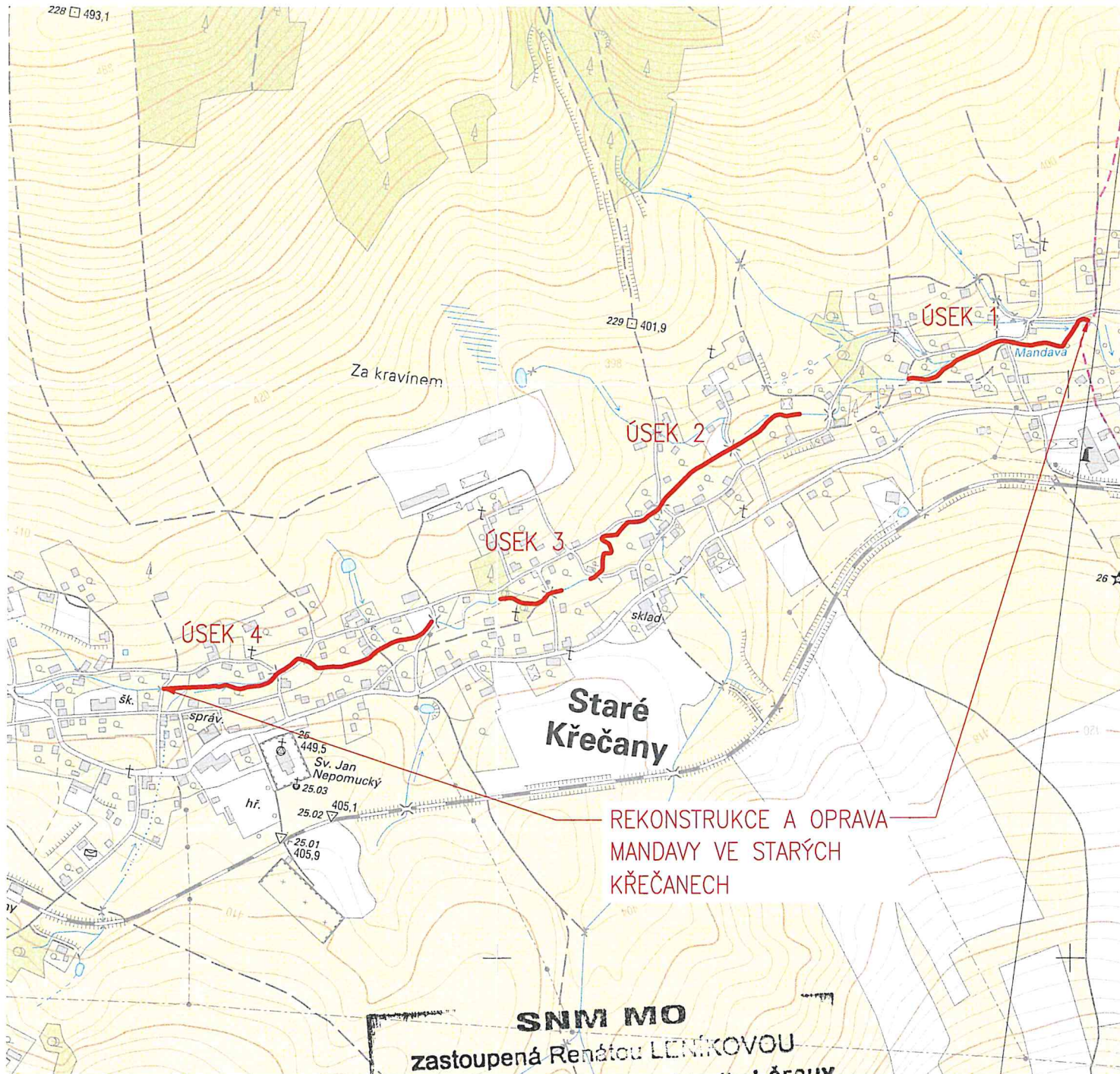


134206670-104665-201209124850

Poznámka:

Kontrolu této doložky lze provést v centrální evidenci doložek přístupné způsobem umožňujícím dálkový přístup na adrese <https://www.czechpoint.cz/overovacidolozky>.





SNM MO
 zastoupená Renátou LENÍKOVOU
 Oddělení ochrany územních zájmů ČECHY
 Souhlasí
 s realizací stavby dle přiložené dokumentace.
 Toto stanovisko platí po dobu dvou let.

119494/2020-1100-PÚZ-L II
 Litoměřice dne: 8.12.2020

POZNÁMKA:

K.Ú.: STARÉ KŘEČANY

SOUPADNÝ SYSTÉM: JTSK
 VÝŠKOVÝ SYSTÉM: BPV

Kreslil ING. MIROSLAV PÁČL 	Navrhl ING. MIROSLAV PÁČL 	Odp. projektant ING. PAVEL MENHARD 	Techn. kontrola ING. JAN CIHLÁŘ 	 VODOHOSPODÁŘSKÝ ROZVOJ A VÝSTAVBA a.s. Nábřeží 4 150 56 Praha 5
Kraj ÚSTECKÝ	Obec STARÉ KŘEČANY			
Investor POVODÍ OHŘE, státní podnik				Soubor C.1_Situační výkres širších vztahů.dwg
REKONSTRUKCE A OPRAVA MANDAVY VE STARÝCH KŘEČANECH				Formát A4
				Datum 10/2020
				Stupeň DSP
				Zakázka 465/006
SITUAČNÍ VÝKRES ŠIRŠÍCH VZTAHŮ				Měřítko 1:10 000
				Č. výkresu C.1

KRAJSKÉ ŘEDITELSTVÍ POLICIE ÚSTECKÉHO KRAJE

odbor správy majetku
oddělení správy nemovitého majetku



Č. j. KRPU-188765-1/ČJ-2020-0400MN-14

Ústí nad Labem 20. listopadu 2020

Počet stran: 1

Přílohy: 0

Vodohospodářský rozvoj a výstavba a.s.
Divize 01 – TDS Česká
Hrnčířská 2985
470 01 Česká Lípa

Žádost o vyjádření k projektové dokumentaci k vydání stavebního povolení na stavbu „Rekonstrukce a oprava Mandavy ve Starých Křečanech“ - sdělení

k dopisu zn.: 01-Mandava-StK ze dne 4.11.2020

Na základě Vašeho dopisu, ve kterém nás žádáte o vyjádření na výše uvedenou akci, Vám sdělujeme: Dle zaslaných podkladů je zřejmé, že se akce nedotýká majetku Krajského ředitelství policie Ústeckého kraje. V uvedených lokalitách, dle přiloženého zákresu, nemáme uloženo vlastní podzemní telekomunikační zařízení. Z tohoto důvodu s navrhovanou akcí souhlasíme a nemáme žádné připomínky.

Toto stanovisko je pouze za majetek vč. existence sítí a je vydáno ve smyslu zákona č. 183/2006 Sb., o územním plánování a stavebního řádu (stavební zákon), s ohledem na příslušnost hospodaření Krajského ředitelství policie Ústeckého kraje s majetkem ČR.

Vyřizuje: Knorová Ladislava
Tel. č.: 974 423 351

plk. Mgr. Jaromír Kníže
ředitel

vz. Jiří Sehnal
vedoucí oddělení správy nemovitého majetku

Lidické náměstí 899/9
401 79 Ústí nad Labem

Tel.: +420974423342
Email: epodatelna.policie@pcr.cz
ISDS: a64ai6n

Doložka konverze na žádost do dokumentu v listinné podobě

Tento dokument v listinné podobě, který vznikl pod pořadovým číslem **402019_002382** převedením z dokumentu obsaženého v datové zprávě, skládajícího se z 1 listů, se shoduje s obsahem dokumentu, jehož převedením vznikl.

Autorizovanou konverzí dokumentu se nepotvrzuje správnost a pravdivost údajů obsažených v dokumentu a jejich soulad s právními předpisy.

Obsah předložené datové zprávy k provedení autorizované konverze byl ve shodě se záznamy Informačního systému datových schránek. Tato datová zpráva s číslem 845841214 byla systémem přenesena dne 24.11.2020 v 07:23:27. Platnost datové zprávy byla ověřena dne 25.11.2020 v 11:40:20. Datová zpráva byla opatřena elektronickou značkou, zaručenou elektronickou pečeti založenou na certifikátu pro elektronickou pečeť vydaném kvalifikovaným poskytovatelem služeb vytvářejících důvěru, nebo uznávanou elektronickou pečeti. Údaje o elektronické značce nebo pečeti: číslo certifikátu **01 52 A4 67**, certifikát byl vydán **PostSignum Qualified CA 4, Česká pošta, s.p. pro Informační systém datových schránek - produkční prostředí Ministerstvo vnitra České republiky**. Elektronická značka nebo pečeť byla označena časovým razítkem. Datum a čas **24.11.2020 07:50:16**, číslo kvalifikovaného časového razítka nebo kvalifikovaného elektronického časového razítka **01 40 71 FF**, časové razítko bylo vydáno **PostSignum Qualified CA 5, Česká pošta, s.p.**

Odesílající datová schránka:

Název: Krajské ředitelství policie Ústeckého kraje

Adresa: Lidické náměstí 899/9, 40001 Ústí nad Labem, CZ

ID datové schránky: a64ai6n

Typ uživatele: Pověřená osoba

Vstupní dokument obsažený v datové zprávě byl podepsán kvalifikovaným elektronickým podpisem a platnost kvalifikovaného elektronického podpisu byla ověřena dne 25.11.2020 v 11:40:35. Kvalifikovaný elektronický podpis byl shledán platným (dokument nebyl změněn) a ověření platnosti kvalifikovaného certifikátu pro elektronický podpis bylo provedeno vůči zveřejněnému seznamu zneplatněných certifikátů vydanému k datu 20.11.2020 20:20:49. Údaje o kvalifikovaném elektronickém podpisu: číslo kvalifikovaného certifikátu pro elektronický podpis **01 53 F4 9F**, kvalifikovaný certifikát pro elektronický podpis byl vydán kvalifikovaným poskytovatelem služeb vytvářejících důvěru **PostSignum Qualified CA 4, Česká pošta, s.p. pro podepisující osobu Jiří Sehnal, vedoucí oddělení, Krajské ředitelství policie Ústeckého kraje, KŘP Ústeckého kraje, Odbor správy majetku, Odd. správy nemovitého majetku, 4400248, Krajské ředitelství policie Ústeckého kraje se sídlem v Ústí nad Labem**. Uznávaný elektronický podpis byl označen platným kvalifikovaným časovým razítkem nebo kvalifikovaným elektronickým časovým razítkem vydaným kvalifikovaným poskytovatelem. Platnost časového razítka byla ověřena dne 25.11.2020 v 11:40:35. Údaje o časovém razítku: datum a čas **20.11.2020 20:20:49**, číslo kvalifikovaného certifikátu pro časové razítko **11 28 8A 4C 1F B9 80 00 67 E3**, časové razítko bylo vydáno kvalifikovaným poskytovatelem **CA Disig QCA3, Disig a.s.**

Vystavil: Česká pošta, s.p.

Pracoviště: Česká Lípa 1

Česká pošta, s.p. dne 25.11.2020

Jméno, příjmení a podpis osoby, která autorizovanou konverzi dokumentu provedla:

JANA TRUHLÁ

Otisk úředního razítka:



133823882-103930-201125114002

Poznámka:

Kontrolu této doložky lze provést v centrální evidenci doložek přístupné způsobem umožňujícím dálkový přístup na adrese <https://www.czechpoint.cz/overovacidoložky>.

Český rybářský svaz, z. s., Severočeský územní svaz

Střekovské nábřeží 975/51, Střekov, 400 03 Ústí nad Labem, IČ:00434132, DIČ:CZ00434132
Zapsaný ve spolkovém rejstříku, vedeném Městským soudem v Praze v oddílu L, vložce 42807.



Vodohospodářský rozvoj a výstavba a.s.

Divize 01 – TDS Česká

Hrnčířská 2985

470 01 Česká Lípa

Váš dopis značky / ze dne

Naše značka

Vyřizuje

Ústí nad Labem

P1817 / 2019/20

Ing. Marek (marek@crsusti.cz)

7. 12. 2020

Vyjádření k záměru Rekonstrukce a oprava Mandavy ve Starých Křečanech

Český rybářský svaz, z. s., Severočeský územní svaz jako uživatel pstruhového rybářského revíru 443 033 Mandava 2, vydává souhlasné stanovisko k předložené projektové dokumentaci pro vydání stavebního povolení výše uvedeného záměru s následujícími připomínkami:

- Cílem akce je zajištění stabilizace koryta a břehů ve čtyřech úsecích.
- Stavba bude dokonale zajištěna proti úniku provozních a pohonných hmot ropného původu a také stavebních hmot, zejména cementových směsí do vodního toku Mandavy.
- Požadujeme zachování přirozeně vzniklých výmolu v korytě toku na místech, kde nebudou narušovat stabilitu nábřežních zdí, bez doplnění kamenného záhozu a následného urovnání. Rovněž požadujeme zachování stávajících soliterních kamenů ve zvodnělé části toku, popřípadě jejich vhodného doplnění do klidných táhlých úseků, z důvodu rozvolňování vodní hladiny a sloužících jako úkryt pro ryby a jiné vodní živočichy.
- Přednostně požadujeme provádění stavebních prací ze břehu či v podélném nebo příčném zahrázkovaném úseku.
- Při dlouhotrvajícím zákalu vodního toku, způsobeného stavební činností, požadujeme provádět přerušování prací, z důvodu pročištění čistou přitékající vodou.
- Alespoň tři týdny před plánovaným zahájením stavebních prací požadujeme oznámení této skutečnosti na adresu sekretariátu ČRS, z. s., SvčÚS z důvodu možného zajištění slovení obsádky ryb z předmětného úseku a přemístění mimo úsek dotčený stavbou.
- Odlov obsádky ryb bude proveden za úplaty na náklady stavebníka.

S rybářským pozdravem



Ing. Tomáš Kava
jednatel ČRS, z. s., SvčÚS

ARCHEOLOGICKÝ ÚSTAV AV ČR, Praha, v. v. i.

REFERÁT ARCHEOLOGICKÉ PAMÁTKOVÉ PÉČE

Letenská 123/4, 118 01 Praha 1 - Malá Strana

+420 257 014 310

e-mail: oznameni@arup.cas.cz, marik@arup.cas.cz

V Praze 5. 11. 2020

Věc: Potvrzení o splnění oznamovací povinnosti dle § 22, odst. 2 zák. č. 20/1987

Potvrzujeme, že **Povodí Ohře, s.p.** (Bezručova 4219, 430 03 Chomutov; tel: 602100314; email: vseteckova@vrv.cz), jehož zastupuje Ing. Blanka Vsetečková, ohlásil záměr **rekonstrukce a oprava vodního toku Mandava** (plánované zahájení: 9/2021) na k. ú. **STARÉ KŘEČANY (okr. Děčín)**, parc. č. 3792/2 (Staré Křečany) Archeologickému ústavu AV ČR, Praha, v. v. i.. Oznámení provedl **5. 11. 2020 9:42** pod evidenčním číslem **C-202011636**. Tímto **byla naplněna povinnost oznámit** zamýšlenou stavební nebo jinou činnost Archeologickému ústavu podle ustanovení § 22, odst. 2, zákona č. 20/1987 Sb. Po schválení a registraci oznámení konkrétní organizací oprávněnou provádět archeologické výzkumy Vás budeme informovat.

**TENTO DOKUMENT NESLOUŽÍ JAKO POTZVRZENÍ O PROVEDENÍ
ARCHEOLOGICKÉHO VÝZKUMU PRO STAVEBNÍ ČI JINÉ ŘÍZENÍ.**

Oznamovatel je v návaznosti na oznámení povinen umožnit Archeologickému ústavu nebo oprávněné organizaci provést na dotčeném území záchranný archeologický výzkum. O tomto mu bude potvrzení vystaveno samostatně, a to organizací, která výzkum realizovala.

S pozdravem

Mgr. Jan Mařík, Ph.D.

ředitel

Archeologický ústav AV ČR, Praha, v. v. i.

PŘÍLOHA – INFORMACE O ZPRACOVÁNÍ OSOBNÍCH ÚDAJŮ

POUČENÍ O PRÁVECH V SOUVISLOSTI S OCHRANOU OSOBNÍCH ÚDAJŮ

ÚVODNÍ INFORMACE

Prosím, věnujte pozornost následujícímu dokumentu, jehož prostřednictvím Vám poskytujeme informace o zpracování Vašich osobních údajů a o právech souvisejících s Vaší povinností jako stavebníka dle § 22 odst. 2 zákona č. 20/1987 Sb., o státní památkové péči (dále rovněž jen „**zákon**“), poskytnout informace o záměru provádět stavební činnost na území s archeologickými nálezy nebo jinou činnost, kterou by mohlo být ohroženo provádění archeologických výzkumů, a to buď **Archeologickému ústavu AV ČR, Praha, v. v. i., IČ 67985912, se sídlem Letenská 4, 118 01 Praha 1**, nebo **Archeologickému ústavu AV ČR, Brno, v. v. i., IČ 68081758, se sídlem Čechyňská 363/19, 602 00 Brno**, jako oprávněným institucím dle daného ustanovení zákona. Jakékoliv nakládání s osobními údaji se řídí platnými právními předpisy, zejména zákonem o ochraně osobních údajů a nařízením Evropského parlamentu a Rady č. 2016/679 ze dne 27. 4. 2016 o ochraně fyzických osob v souvislosti se zpracováním osobních údajů a o volném pohybu těchto údajů a o zrušení směrnice 95/46/ES (dále jen „**obecné nařízení o ochraně osobních údajů**“). V souladu s ustanovením čl. 13 a následujícího obecného nařízení o ochraně osobních údajů Vám jako tzv. subjektům údajů poskytujeme následující informace. Tento dokument je veřejný a slouží k Vašemu řádnému informování o rozsahu, účelu, době zpracování osobních údajů a k poučení o Vašich právech v souvislosti s jejich ochranou.

KDO JE SPRÁVCEM OSOBNÍCH ÚDAJŮ?

Společnými správci osobních údajů jsou Archeologický ústav AV ČR, Praha, v. v. i., IČ:67985912, se sídlem Letenská 4, 118 01 Praha 1, a Archeologický ústav AV ČR, Brno, v. v. i., IČ:68081758, se sídlem Čechyňská 363/19, 602 00 Brno (dále jen „**Správce**“ či „**Archeologický ústav**“).

OBECNĚ - CO VŠE PATŘÍ MEZI OSOBNÍ ÚDAJE?

Osobními údaji jsou veškeré informace vztahující se k identifikované či identifikovatelné fyzické osobě (člověku), na základě kterých lze konkrétní fyzickou osobu přímo či nepřímo identifikovat. Mezi osobní údaje tak patří široká škála informací, jako je například jméno, pohlaví, věk a datum narození, osobní stav, fotografie (resp. jakékoliv zobrazení podoby), rodné číslo, místo trvalého pobytu, telefonní číslo, e-mail, údaje o zdravotní pojišťovně, státní občanství, údaje o zdravotním stavu (fyzickém i psychickém), ale také otisk prstu, podpis nebo IP adresa.

ZA JAKÝM ÚČELEM A NA JAKÉM ZÁKLADĚ ZPRACOVÁVÁME VAŠE OSOBNÍ ÚDAJE?

Vaše osobní údaje zpracováváme, jelikož nám to ukládá zákon, konkrétně § 22 odst. 2 zákona č. 20/1987 Sb., o státní památkové péči, který stanoví stavebníkovi, který má záměr provádět stavební činnost v území s archeologickými nálezy, nebo jinou činnost, kterou by mohlo být ohroženo provádění archeologických výzkumů, povinnost oznámit nejprve tento záměr Archeologickému ústavu. Odrazem této povinnosti stavebníka je povinnost archeologického ústavu toto oznámení přijmout a zpracovat jej. Při zpracování oznámení stavebníka dochází ze strany Archeologického ústavu ke zpracování osobních údajů stavebníka jako subjektu osobních údajů dle čl. 6 odst. 1 písm. c), e) obecného nařízení o ochraně osobních údajů a Archeologický ústav je v postavení Správce. Vaše osobní údaje v níže uvedeném rozsahu zpracováváme, pouze aby Vás Archeologický ústav či

jiná oprávněná organizace dle zákona mohly kontaktovat za účelem provedení záchranného archeologického průzkumu.

ROZSAH OSOBNÍCH ÚDAJŮ ZPRACOVÁVANÝCH SPRÁVCEM

Informujeme Vás, že Vaše osobní údaje jsou zpracovávány v rozsahu Vámi vyplněného formuláře, a to konkrétně v rozsahu:

- jméno,
- příjmení,
- adresa,
- telefonní číslo,
- e-mail,
- údaje o nemovité věci (parcelní číslo a bližší specifikace předmětu oznámení).

DOBA ZPRACOVÁNÍ OSOBNÍCH ÚDAJŮ

Vaše osobní údaje budeme ukládat po dobu nezbytně nutnou maximálně však po dobu deseti let. Tyto lhůty vyplývají ze zákonných požadavků a z titulu ochrany zájmu subjektu údajů na prokázání splnění své zákonné povinnosti.

DALŠÍ INFORMACE O ZPRACOVÁNÍ OSOBNÍCH ÚDAJŮ

Osobní údaje subjektu údajů jsou zpracovávány automatizovaně v elektronické formě.

Příjemci Vašich osobních údajů, resp. výsledků jejich zpracování jsou:

- oprávněné organizace dle zákona

Vaše osobní údaje nepředáváme a nemáme v úmyslu předat do třetí země nebo mezinárodní organizaci.

POUČENÍ O PRÁVECH SUBJEKTŮ ÚDAJŮ

Subjekt údajů má právo požádat Správce o poskytnutí informace o zpracování jeho osobních údajů.

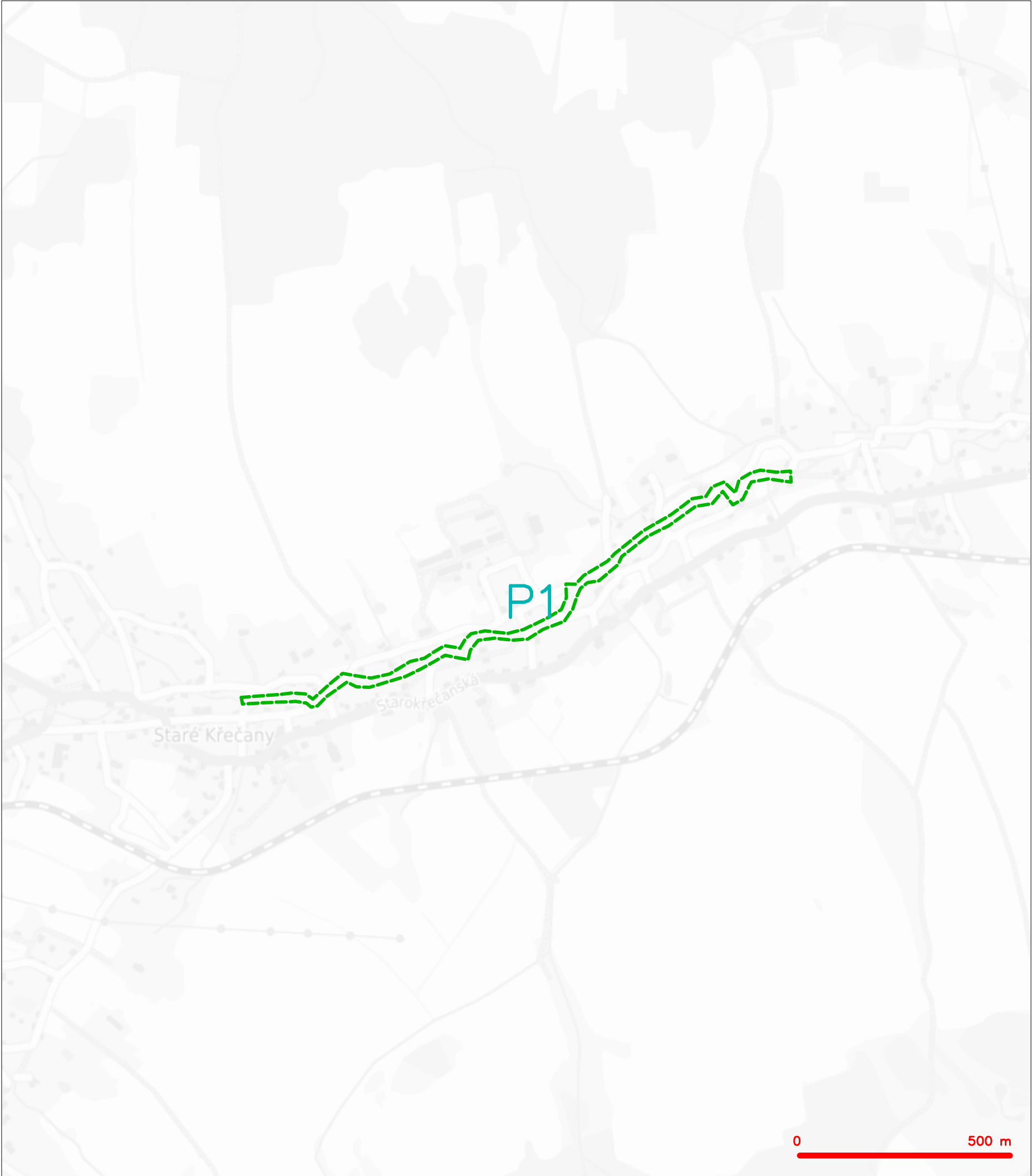
Subjekt údajů má právo, aby Správce bez zbytečného odkladu opravil nepřesné osobní údaje, které se ho týkají. S přihlédnutím k účelům zpracování má subjekt údajů právo na doplnění neúplných osobních údajů, a to i poskytnutím dodatečného prohlášení.

Subjekt údajů má právo, aby Správce bez zbytečného odkladu vymazal osobní údaje, které se daného subjektu údajů týkají, a Správce má povinnost osobní údaje bez zbytečného odkladu vymazat, pokud je dán některý z důvodů stanovených obecným nařízením o ochraně osobních údajů.

Subjekt údajů má právo, aby Správce omezil zpracování osobních údajů, v případech stanovených obecným nařízením o ochraně osobních údajů.

Pokud se subjekt údajů domnívá, že došlo k porušení právních předpisů v souvislosti s ochranou jeho osobních údajů, má právo podat stížnost u dozorového úřadu. Dozorovým úřadem je v České republice Úřad pro ochranu osobních údajů.

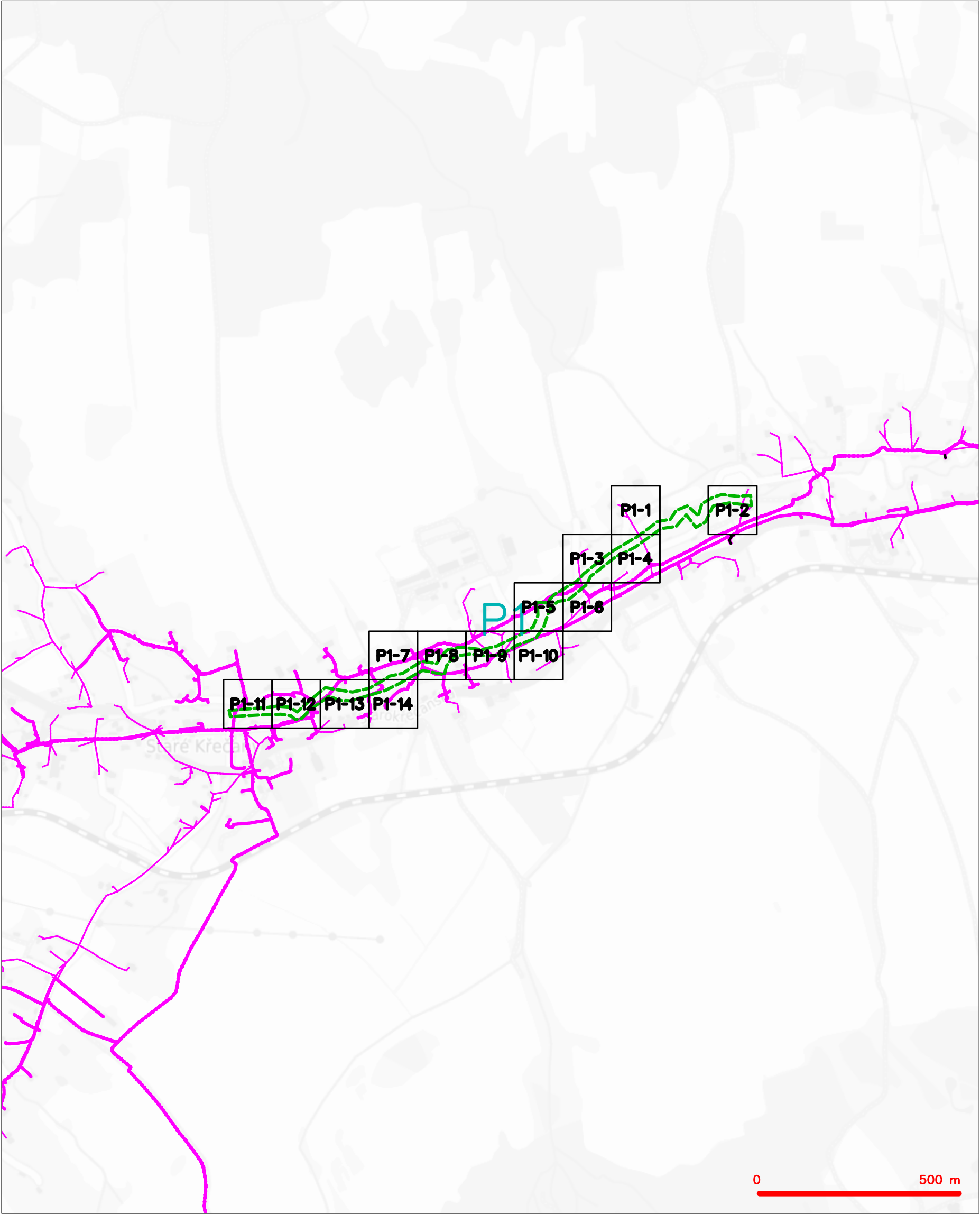
SITUAČNÍ VÝKRES - ZÁJMOVÉ ÚZEMÍ



LEGENDA
----- hranice zájmového území k vyjádření

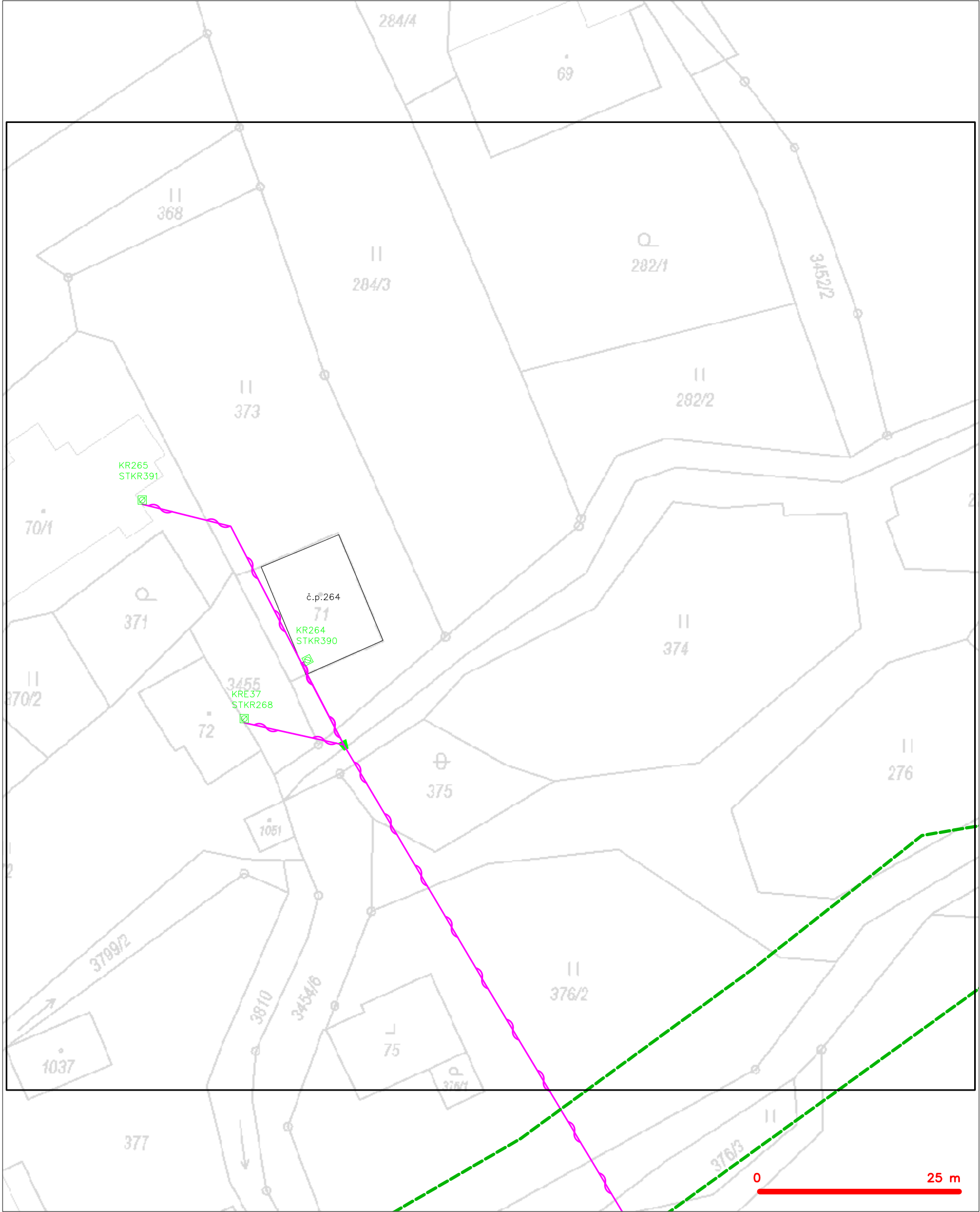

CETIN a.s.
Českomoravská 2510/19, Libeň
190 00 Praha 9
DIČ: CZ04084063
102

SITUAČNÍ VÝKRES - POLYGON 1



LEGENDA	
	hranice zájmového území k vyjádření
	NV přípojka, území s NV přípojkou CETIN
	zaměřený průběh metalického kabelu
	zaměřený průběh optického kabelu, HDPE trubky nebo souběh optického a metalického kabelu
	nezaměřený průběh metalického kabelu
	nadzemní síť cizí
	nezaměřený průběh optického kabelu, HDPE trubky nebo souběh optického a metalického kabelu
	radiové síť, ochranné pásmo radiové sítě
	nadzemní síť
	neprovazované síť
	podzemní síť cizí
	sítě s NV
	koléktor, kabelovod

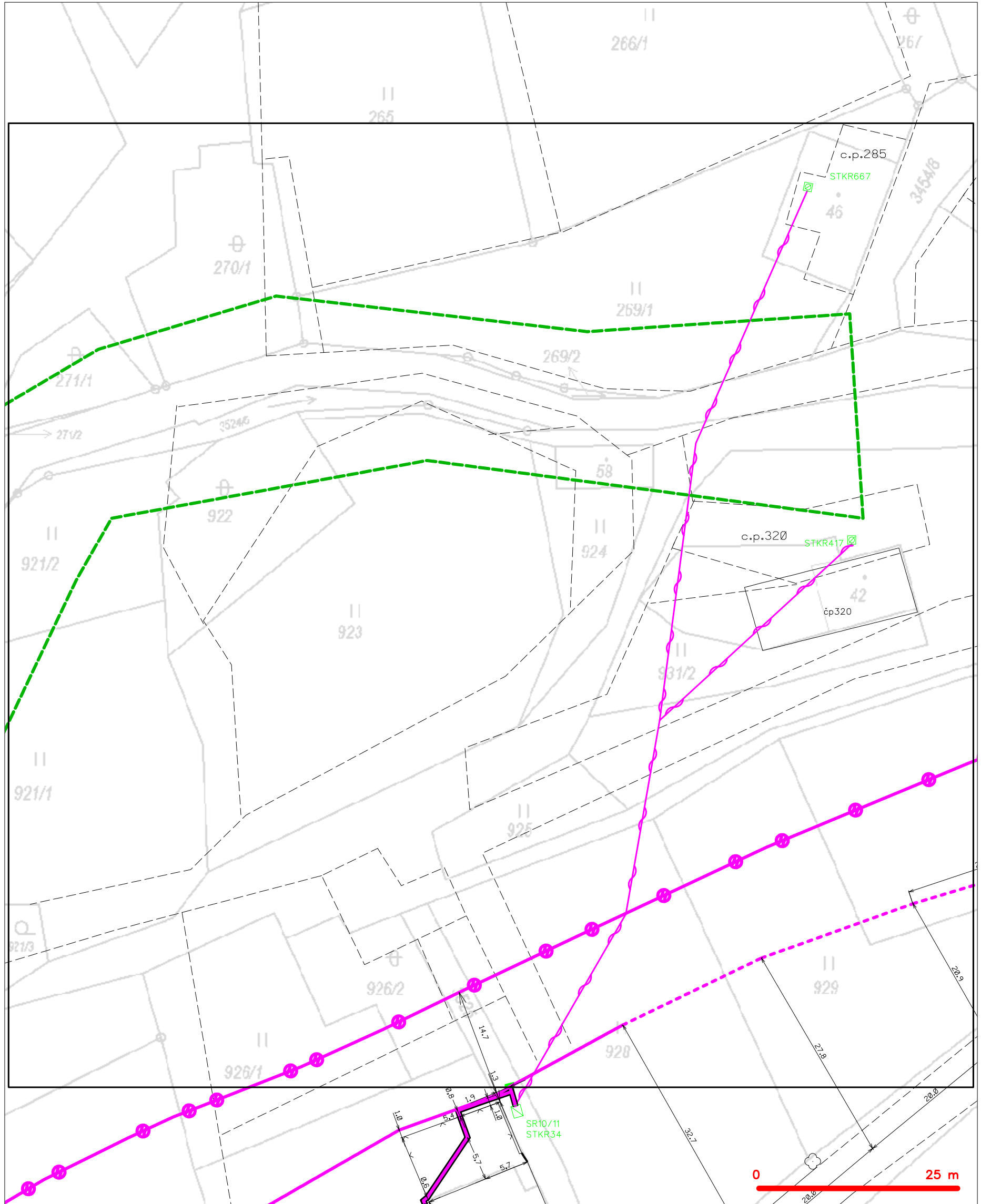
SITUAČNÍ VÝKRES - POLYGON 1, list kladu P1-1



LEGENDA

- | | | | |
|---|---|---|---|
| — | hranice zájmového území k vyjádření | — | nezaměřený průběh optického kabelu, HDPE trubky |
| — | NV přípojka, území s NV přípojkou CETIN | — | nebo souběh optického a metalického kabelu |
| — | zaměřený průběh metalického kabelu | — | radiové sítě, ochranné pásmo radiové sítě |
| — | zaměřený průběh optického kabelu, HDPE trubky | — | nadzemní sítě |
| — | nebo souběh optického a metalického kabelu | — | neprovázané sítě |
| — | nezaměřený průběh metalického kabelu | — | podzemní sítě cizí |
| — | nadzemní sítě cizí | — | sítě s NV |
- []=== kolektor, kabelovod

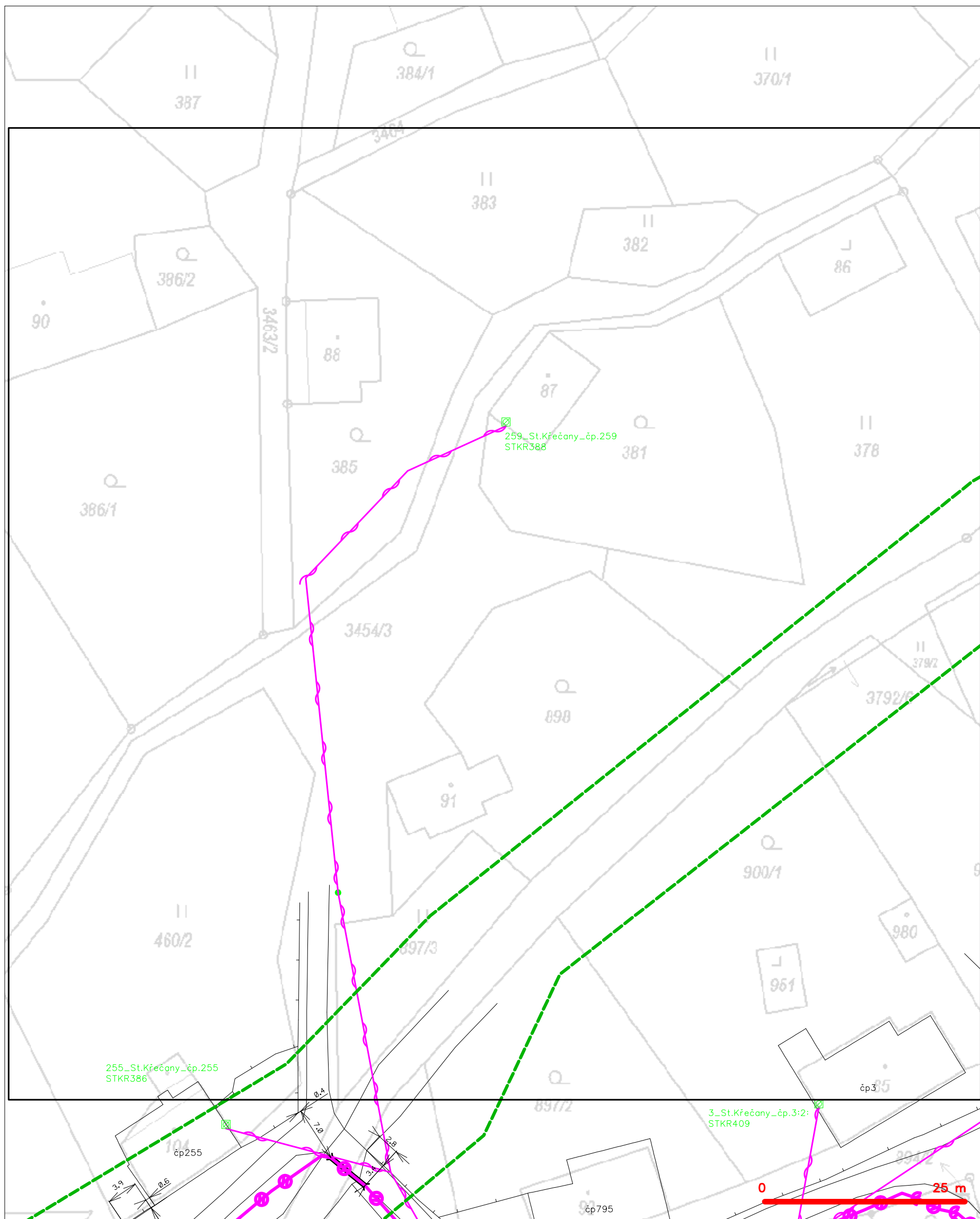
SITUAČNÍ VÝKRES - POLYGON 1, list kladu P1-2



LEGENDA

- | | | | |
|--------------------------------|--|--------------------------------|--|
| --- (green dashed line) | hranice zájmového území k vyjádření | --- (dashed line with circles) | nezaměřený průběh optického kabelu, HDPE trubky nebo souběh optického a metalického kabelu |
| --- (dotted line) | NV přípojka, území s NV přípojkou CETIN | --- (dashed line with squares) | radiové sítě, ochranné pásmo radiové sítě |
| --- (solid line) | zaměřený průběh metalického kabelu | --- (solid line) | nadzemní sítě |
| --- (solid line with circles) | zaměřený průběh optického kabelu, HDPE trubky nebo souběh optického a metalického kabelu | --- (dashed line with squares) | neprovázané sítě |
| --- (dashed line) | nezaměřený průběh metalického kabelu | --- (dashed line with circles) | podzemní sítě cizí |
| --- (dashed line with circles) | nadzemní sítě cizí | --- (solid line with circles) | sítě s NV |
- [] == kolektor, kabelovod

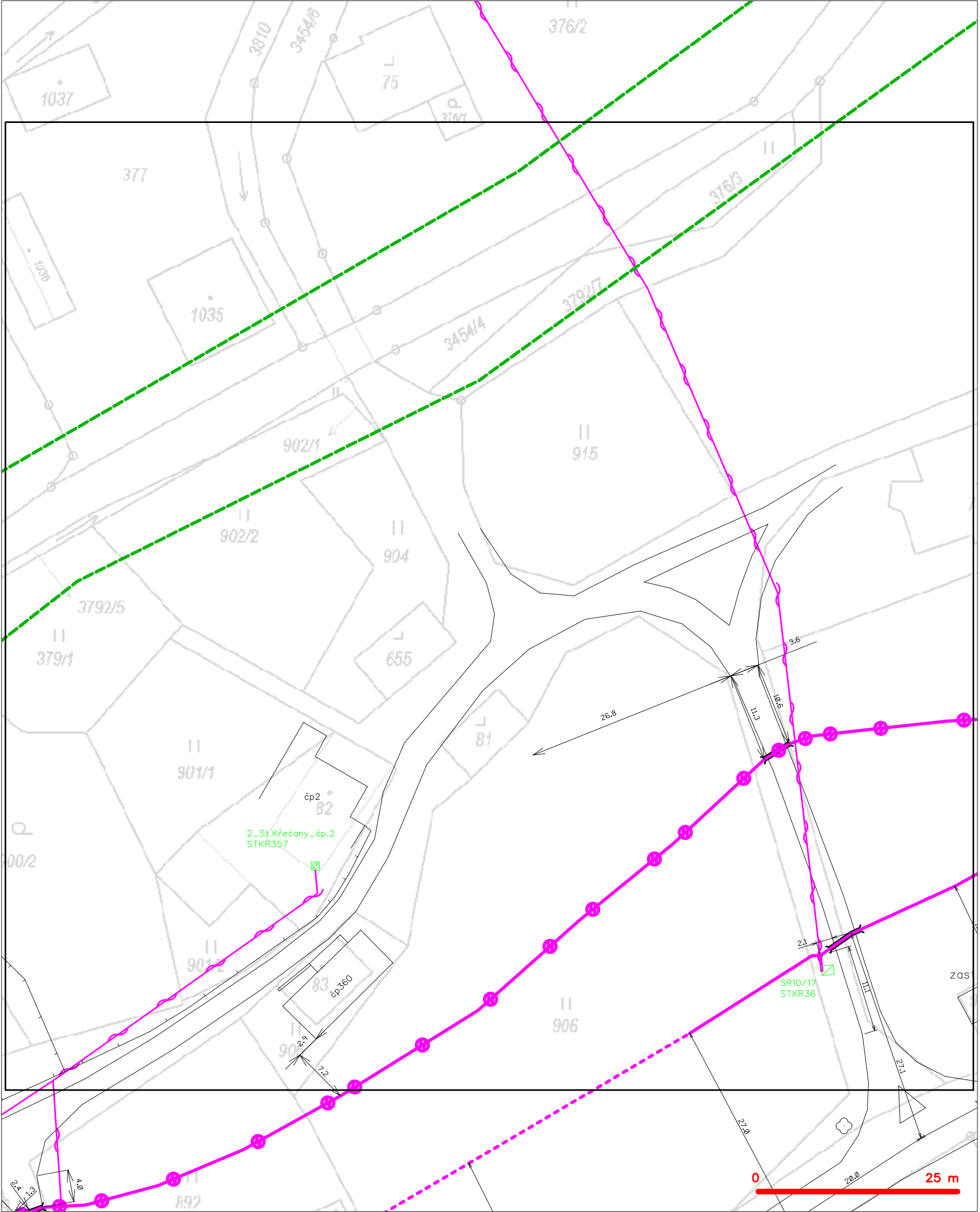
SITUAČNÍ VÝKRES - POLYGON 1, list kladu P1-3



LEGENDA

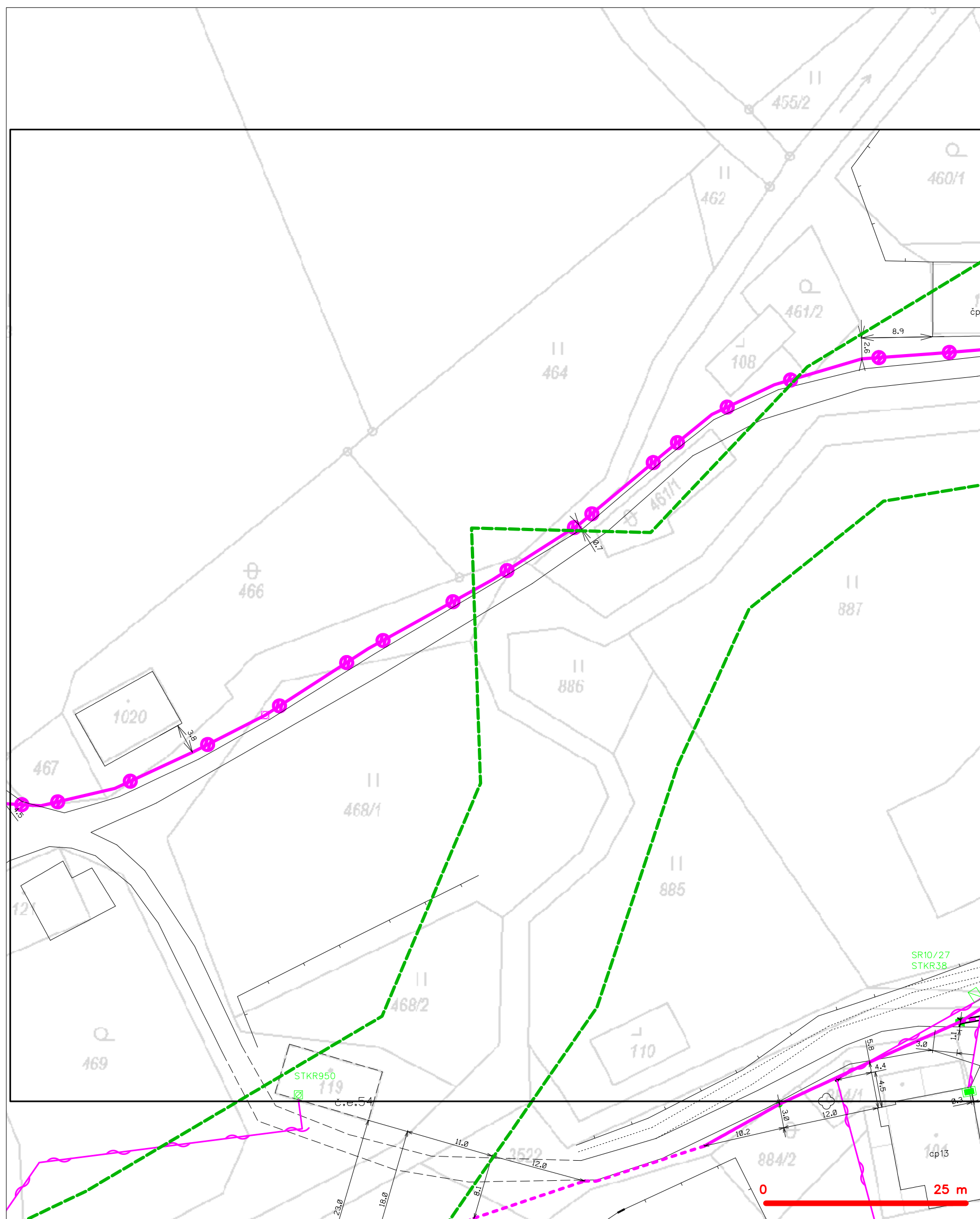
	hranice zájmového území k vyjádření		nezaměřený průběh optického kabelu, HDPE trubky
	NN přípojka, území s NN přípojkou CETIN		nebo souběh optického a metalického kabelu
	zaměřený průběh metalického kabelu		radiové síťe, ochranné pásmo radiové síťe
	zaměřený průběh optického kabelu, HDPE trubky		nadzemní síťe
	nebo souběh optického a metalického kabelu		neprovozované síťe
	nezaměřený průběh metalického kabelu		podzemní síťe cizí
	nadzemní síťe cizí		síťe s NN
			kolektor, kabelovod

SITUAČNÍ VÝKRES - POLYGON 1, list kladu P1-4



LEGENDA	
----- hranice zájmového území k vyjádření	--- nezaměřený průběh optického kabelu, HDPE trubky
----- NV přípojka, území s NV přípojkou CETIN	--- nebo souběh optického a metalického kabelu
--- zaměřený průběh metalického kabelu	--- radiové sítě, ochranné pásmo radiové sítě
--- zaměřený průběh optického kabelu, HDPE trubky	--- nadzemní sítě
--- nebo souběh optického a metalického kabelu	--- neprovazované sítě
--- nezaměřený průběh metalického kabelu	--- podzemní sítě cizí
--- nadzemní sítě cizí	--- sítě s NV
	--- kolektor, kabelovod

SITUAČNÍ VÝKRES - POLYGON 1, list kladu P1-5



LEGENDA	
	hranice zájmového území k vyjádření
	NN přípojka, území s NN přípojkou CETIN
	záměření průběh metalického kabelu
	záměření průběh optického kabelu, HDPE trubky nebo souběh optického a metalického kabelu
	nezáměření průběh metalického kabelu
	nadzemní síť cizí
	nadzemní síť cizí
	nadzemní síť cizí
	nadzemní síť cizí
	nadzemní síť cizí
	nadzemní síť cizí
	nadzemní síť cizí
	nadzemní síť cizí
	nadzemní síť cizí
	nadzemní síť cizí
	nadzemní síť cizí
	nadzemní síť cizí
	nadzemní síť cizí
	nadzemní síť cizí
	nadzemní síť cizí
	nadzemní síť cizí
	nadzemní síť cizí
	nadzemní síť cizí
	nadzemní síť cizí
	nadzemní síť cizí
	nadzemní síť cizí
	nadzemní síť cizí
	nadzemní síť cizí
	nadzemní síť cizí
	nadzemní síť cizí
	nadzemní síť cizí
	nadzemní síť cizí
	nadzemní síť cizí
	nadzemní síť cizí
	nadzemní síť cizí
	nadzemní síť cizí
	nadzemní síť cizí
	nadzemní síť cizí
	nadzemní síť cizí
	nadzemní síť cizí
	nadzemní síť cizí
	nadzemní síť cizí
	nadzemní síť cizí
	nadzemní síť cizí
	nadzemní síť cizí
	nadzemní síť cizí
	nadzemní síť cizí
	nadzemní síť cizí
	nadzemní síť cizí
	nadzemní síť cizí
	nadzemní síť cizí
	nadzemní síť cizí
	nadzemní síť cizí
	nadzemní síť cizí
	nadzemní síť cizí
	nadzemní síť cizí
	nadzemní síť cizí
	nadzemní síť cizí
	nadzemní síť cizí
	nadzemní síť cizí
	nadzemní síť cizí
	nadzemní síť cizí
	nadzemní síť cizí
	nadzemní síť cizí
	nadzemní síť cizí
	nadzemní síť cizí
	nadzemní síť cizí
	nadzemní síť cizí
	nadzemní síť cizí
	nadzemní síť cizí
	nadzemní síť cizí
	nadzemní síť cizí
	nadzemní síť cizí
	nadzemní síť cizí
	nadzemní síť cizí
	nadzemní síť cizí

LEGENDA

	hranice zájmového území k vyjádření		nezaměřený průběh optického kabelu, HDPE trubky
	NV přípojka, území s NV přípojkou CETIV		nebo souběh optického a metalického kabelu
	zaměřený průběh metalického kabelu		radiové sítě, ochranné pásmo radiové sítě
	zaměřený průběh optického kabelu, HDPE trubky		nezemní síť
	nebo souběh optického a metalického kabelu		neprorazované síť
	nezaměřený průběh metalického kabelu		podzemní síť cizí
	nadzemní síť cizí		sítě s NV
			kolektor, kabelovod

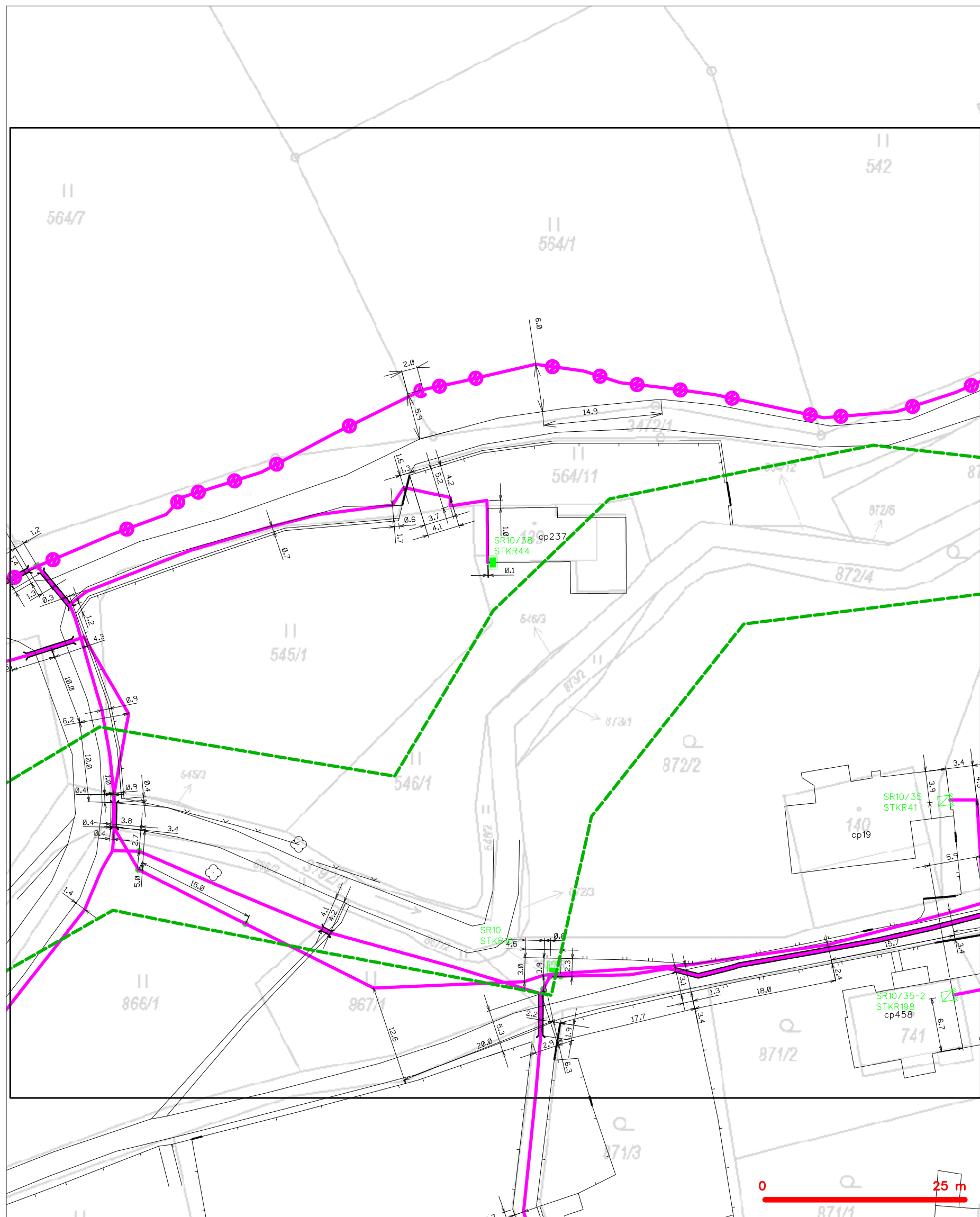
SITUAČNÍ VÝKRES - POLYGON 1, list kladu P1-7



LEGENDA

- | | | | |
|--|---|--|---|
| | hranice zájmového území k vyjádření | | nezaměřený průběh optického kabelu, HDPE trubky |
| | NV přípojka, území s NV přípojkou CETIN | | nebo souběh optického a metalického kabelu |
| | zaměřený průběh metalického kabelu | | radiové sítě, ochranné pásmo radiové sítě |
| | zaměřený průběh optického kabelu, HDPE trubky | | nadzemní sítě |
| | nebo souběh optického a metalického kabelu | | neprovazované sítě |
| | nezaměřený průběh metalického kabelu | | podzemní sítě cizí |
| | nadzemní sítě cizí | | sítě s NV |
- kolektor, kabelovod

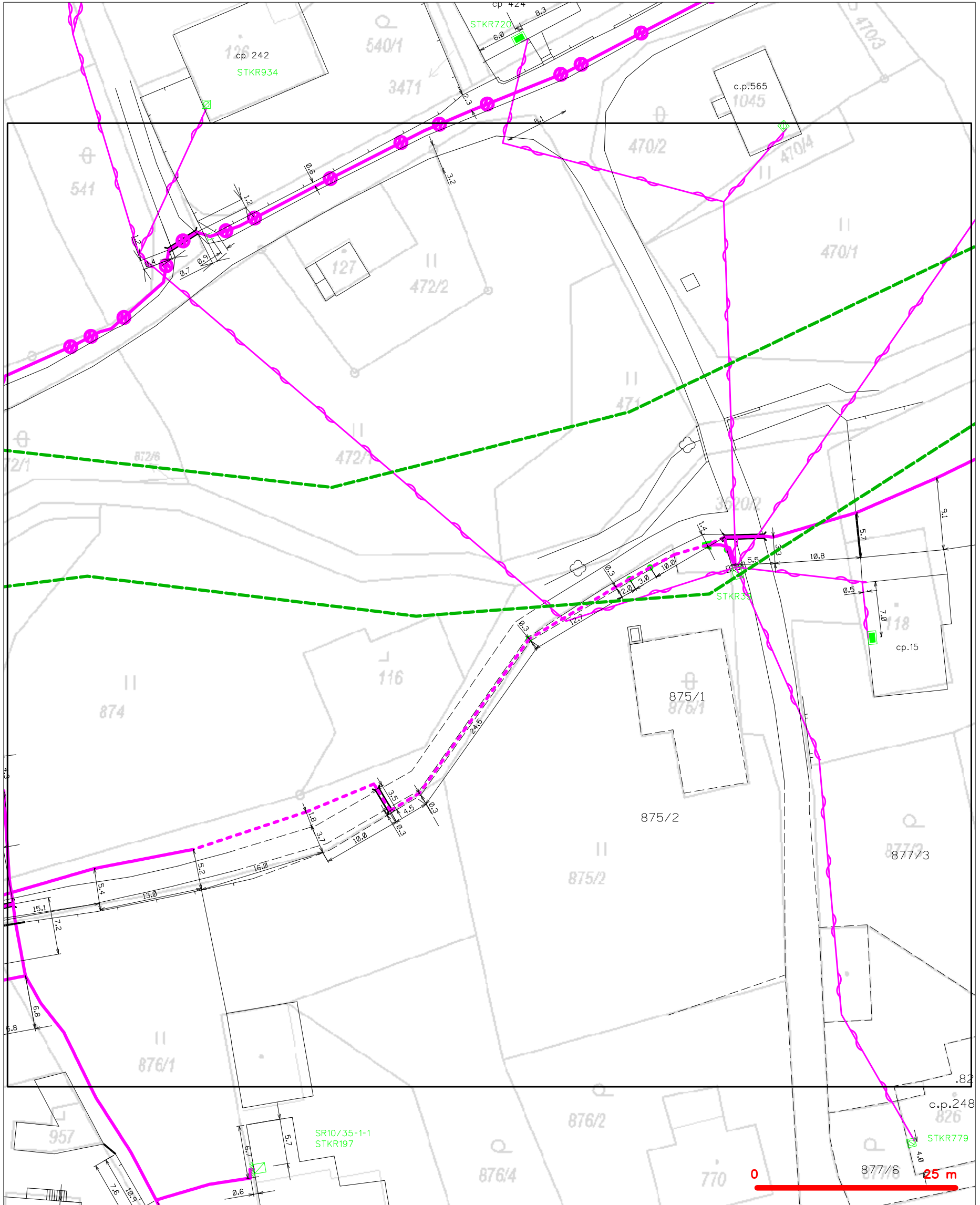
SITUAČNÍ VÝKRES - POLYGON 1, list kladu P1-8



LEGENDA

- | | | | |
|-----|---|-----|---|
| --- | hranice zájmového území k vyjádření | --- | nezaměřený průběh optického kabelu, HDPE trubky |
| --- | NV přípojka, území s NV přípojkou CETIN | --- | nebo souběh optického a metalického kabelu |
| --- | zaměřený průběh metalického kabelu | --- | radiové sítě, ochranné pásmo radiové sítě |
| --- | zaměřený průběh optického kabelu, HDPE trubky | --- | nadzemní sítě |
| --- | nebo souběh optického a metalického kabelu | --- | neprovazované sítě |
| --- | nezaměřený průběh metalického kabelu | --- | podzemní sítě cizí |
| --- | nadzemní sítě cizí | --- | sítě s NV |
| | | --- | kojektor, kabelovod |

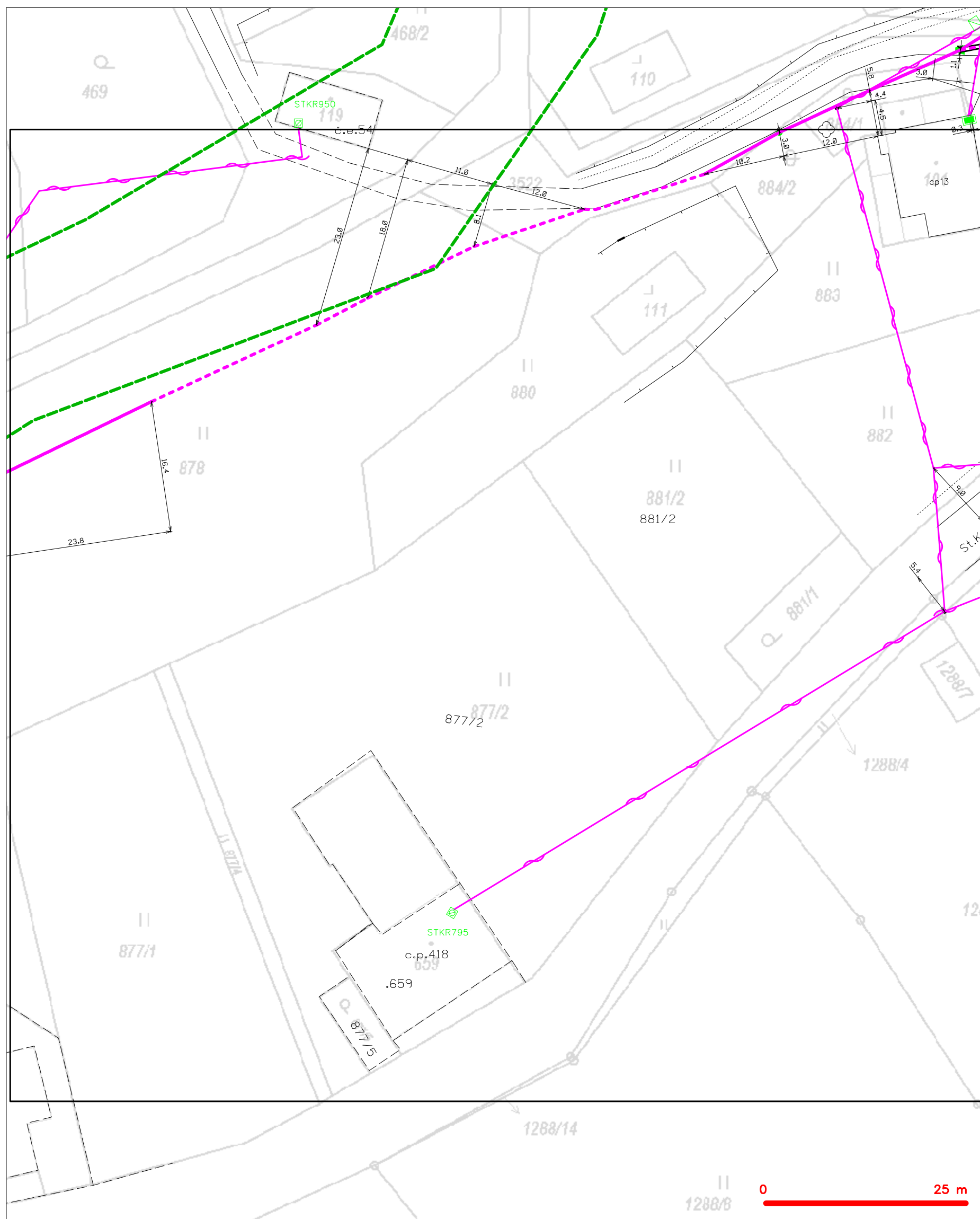
SITUAČNÍ VÝKRES - POLYGON 1, list kladu P1-9



LEGENDA

- | | | | |
|--|---|--|---|
| | hranice zájmového území k vyjádření | | nezaměřený průběh optického kabelu, HDPE trubky |
| | NV přípojka, území s NV přípojkou CETIN | | nebo souběh optického a metalického kabelu |
| | zaměřený průběh metalického kabelu | | radiové sítě, ochranné pásmo radiové sítě |
| | zaměřený průběh optického kabelu, HDPE trubky | | nadzemní sítě |
| | nebo souběh optického a metalického kabelu | | neprovazované sítě |
| | nezaměřený průběh metalického kabelu | | podzemní sítě cizí |
| | nadzemní sítě cizí | | sítě s NV |
- kolektor, kabelovod

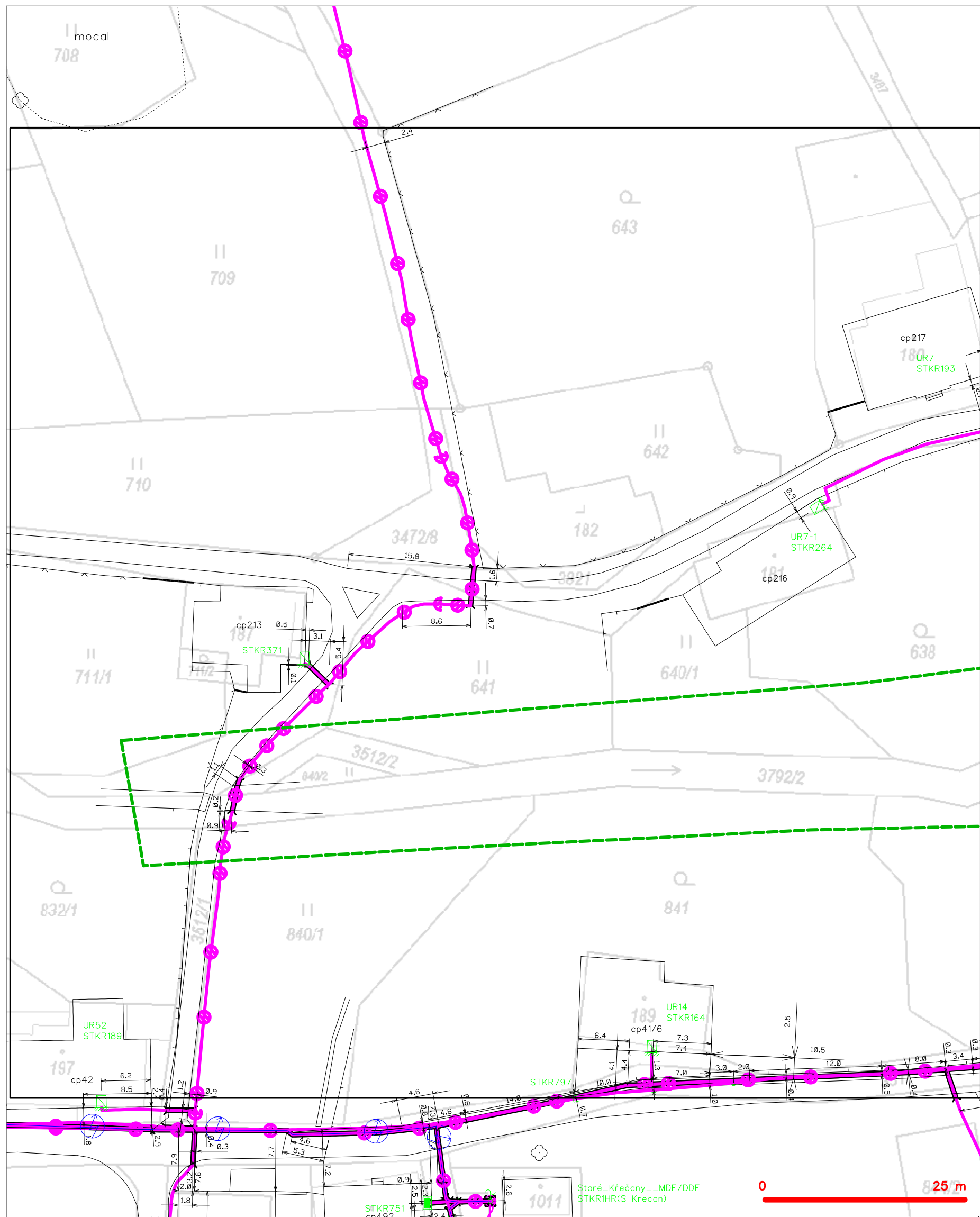
SITUAČNÍ VÝKRES - POLYGON 1, list kladu P1-10



LEGENDA

- | | | | |
|--|--|--|--|
| | hranice zájmového území k vyjádření | | nezaměření průběh optického kabelu, HDPE trubky nebo souběh optického a metalického kabelu |
| | NN přípojka, území s NN přípojkou ČSTVN | | radiové sítě, ochranné pásmo radiové sítě |
| | zaměření průběh metalického kabelu | | podzemní sítě |
| | zaměření průběh optického kabelu, HDPE trubky nebo souběh optického a metalického kabelu | | neprovazované sítě |
| | nezaměřený průběh metalického kabelu | | podzemní sítě cizí |
| | podzemní sítě cizí | | sítě s NN |

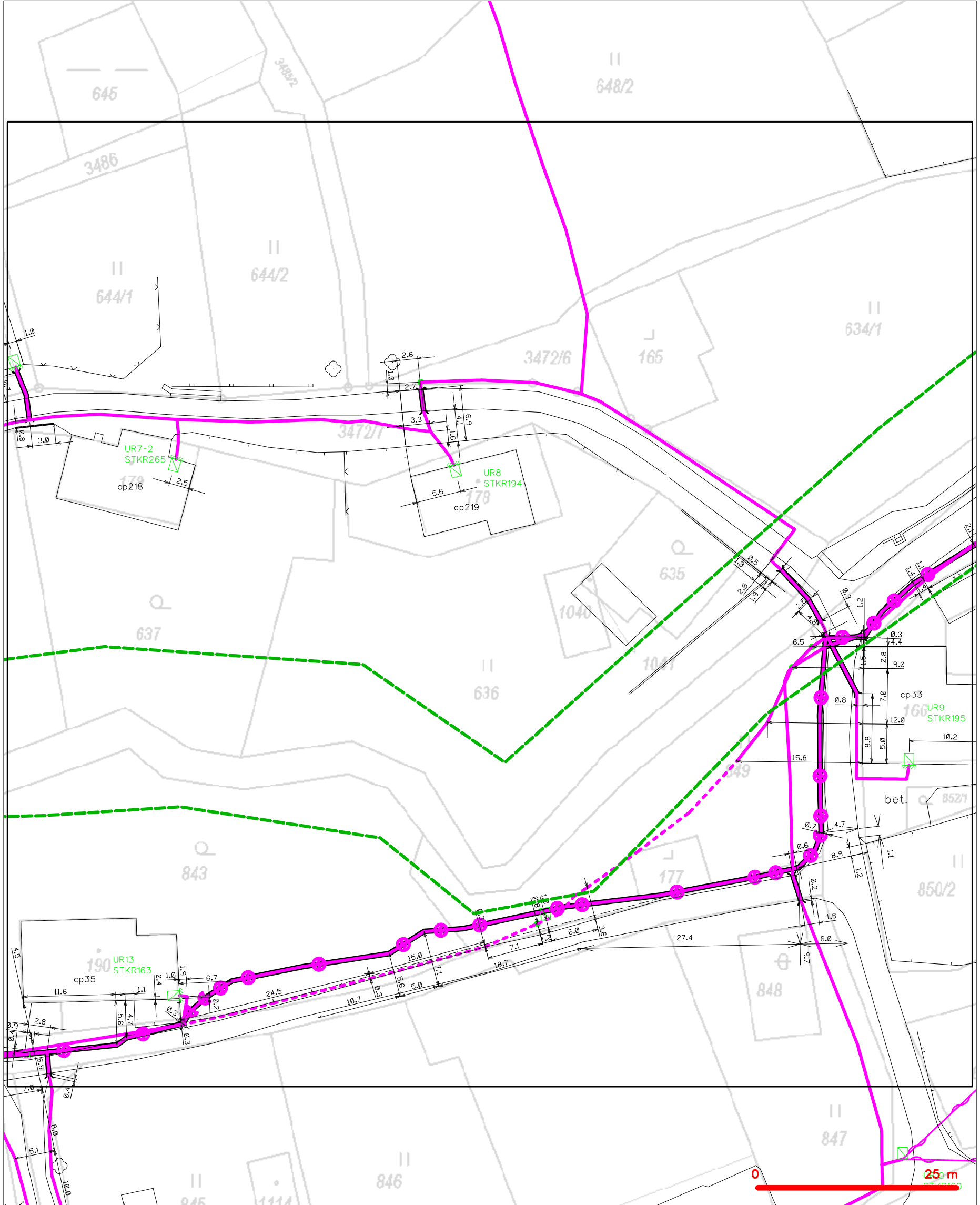
SITUAČNÍ VÝKRES - POLYGON 1, list kladu P1-11



LEGENDA

- hranice zájmového území k vyjádření
- NV přípojka, území s NV přípojkou CETIN
- zaměřený průběh metalického kabelu
- zaměřený průběh optického kabelu, HDPE trubky
- nebo souběh optického a metalického kabelu
- nezaměřený průběh metalického kabelu
- nadzemní síť cizí
- nezaměřený průběh optického kabelu, HDPE trubky
- nebo souběh optického a metalického kabelu
- radiové síť, ochranné pásmo radiové sítě
- nadzemní síť
- neprovozované síť
- podzemní síť cizí
- síť s NV
- [] === kolektor, kabelovod

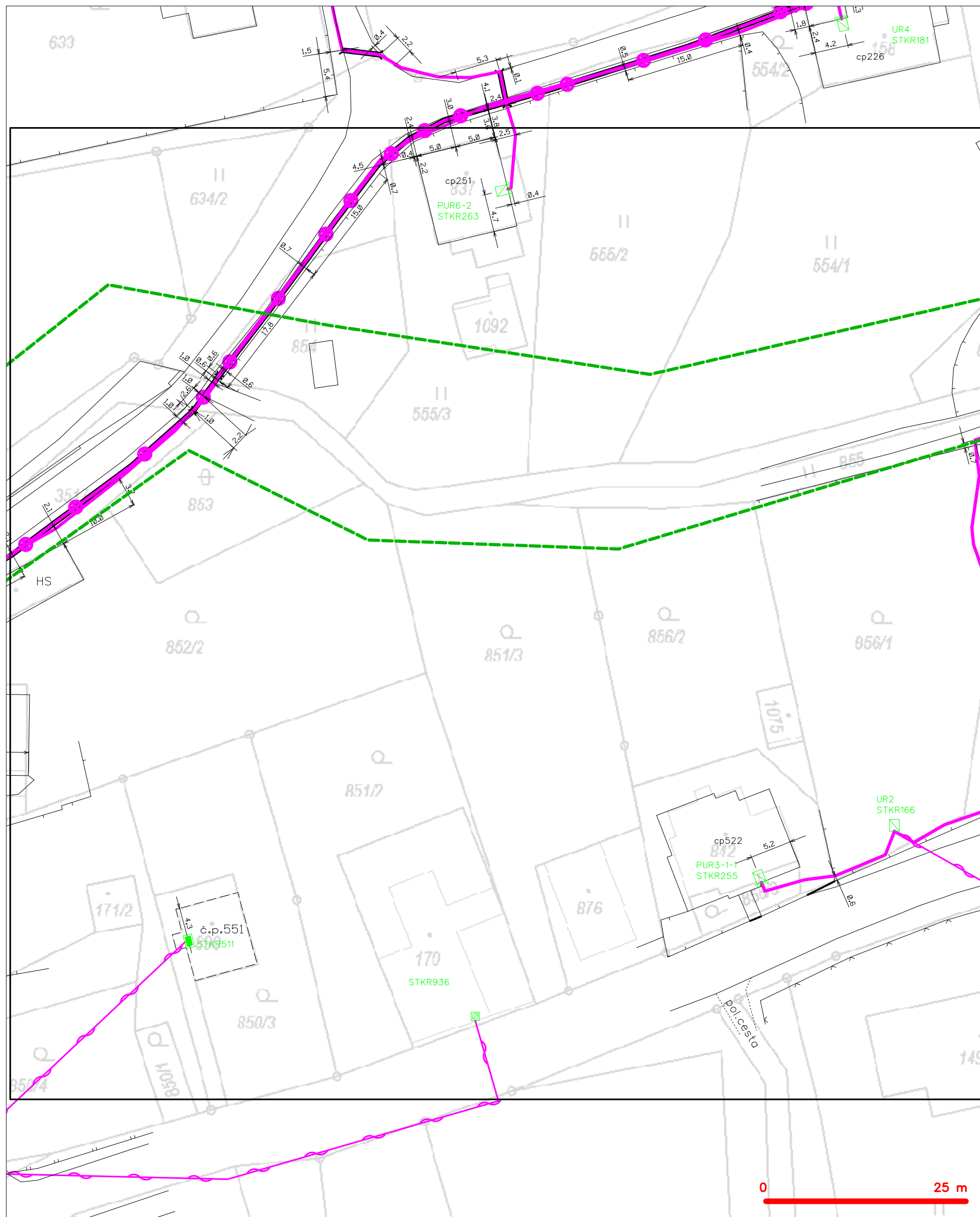
SITUAČNÍ VÝKRES - POLYGON 1, list kladu P1-12



LEGENDA

- | | | | |
|-----|---|-----|---|
| --- | hranice zájmového území k vyjádření | --- | nezaměřený průběh optického kabelu, HDPE trubky |
| --- | NV přípojka, území s NV přípojkou CETIN | --- | nebo souběh optického a metalického kabelu |
| --- | zaměřený průběh metalického kabelu | --- | radiové sítě, ochranné pásmo radiové sítě |
| --- | zaměřený průběh optického kabelu, HDPE trubky | --- | nadzemní sítě |
| --- | nebo souběh optického a metalického kabelu | --- | neprovazované sítě |
| --- | nezaměřený průběh metalického kabelu | --- | podzemní sítě cizí |
| --- | nadzemní sítě cizí | --- | sítě s NV |
- kolektor, kabelovod

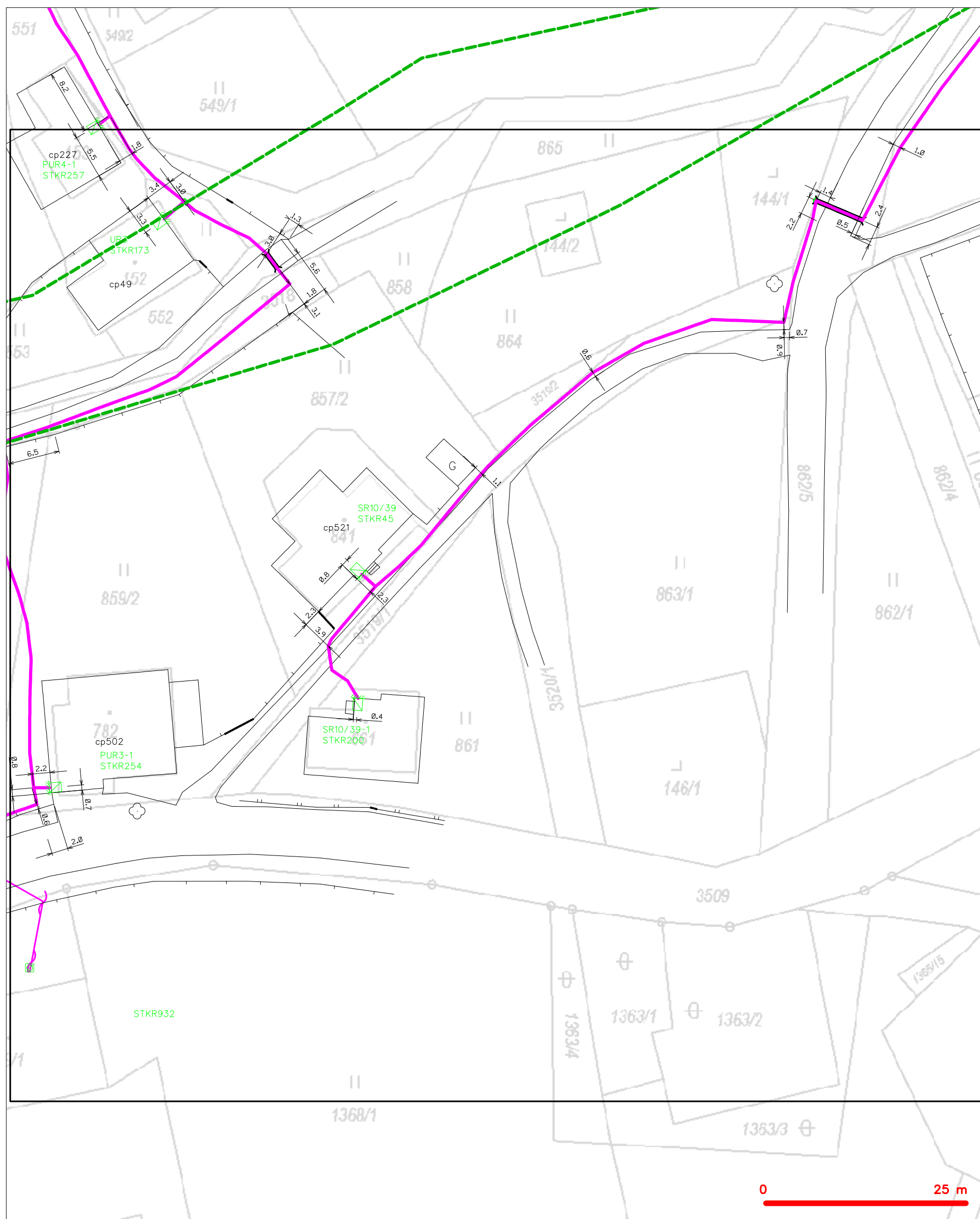
SITUAČNÍ VÝKRES - POLYGON 1, list kladu P1-13



LEGENDA

- | | |
|---|--|
| <p>--- hranice zájmového území k vyjádření</p> <p>--- NV přípojka, území s NV přípojkou CETIN</p> <p>--- zaměřený průběh metalického kabelu</p> <p>--- zaměřený průběh optického kabelu, HDPE trubky</p> <p>--- zaměřený průběh optického a metalického kabelu</p> <p>--- nezaměřený průběh metalického kabelu</p> <p>--- nadzemní síť cizí</p> | <p>--- nezaměřený průběh optického kabelu, HDPE trubky</p> <p>--- nebo souběh optického a metalického kabelu</p> <p>--- radiové sítě, ochranné pásmo radiové sítě</p> <p>--- nadzemní síť</p> <p>--- neprovozované sítě</p> <p>--- podzemní síť cizí</p> <p>--- síť s NV</p> |
|---|--|
- [] == kolektor, kabelovod

SITUAČNÍ VÝKRES - POLYGON 1, list kladu P1-14



LEGENDA

	hranice zájmového území k vyjádření		nezaměřený průběh optického kabelu, HDPE trubky
	NV přípojka, území s NV přípojkou CETIV		nebo souběh optického a metalického kabelu
	zaměřený průběh metalického kabelu		radiové sítě, ochranné pásmo radiové sítě
	zaměřený průběh optického kabelu, HDPE trubky		podzemní sítě
	nebo souběh optického a metalického kabelu		neprorazované sítě
	nezaměřený průběh metalického kabelu		podzemní sítě cizí
	nadzemní sítě cizí		sítě s NV
			kolektor, kabelovod

VYJÁDŘENÍ O EXISTENCI SÍTĚ ELEKTRONICKÝCH KOMUNIKACÍ
společnosti CETIN a.s.
(„Vyjádření“)

A VŠEOBECNÉ PODMÍNKY OCHRANY SÍTĚ ELEKTRONICKÝCH KOMUNIKACÍ
společnosti CETIN a.s.
(„Všeobecné podmínky ochrany SEK“)

toto Vyjádření a Všeobecné podmínky ochrany SEK je vydané dle ustanovení § 101 zákona č. 127/2005 Sb., o elektronických komunikacích a o změně některých souvisejících zákonů, v účinném znění („**Zákon o elektronických komunikacích**“), a dle ustanovení § 161 zákona č. 183/2006 Sb., o územním plánování a stavebním řádu, v účinném znění („**Stavební zákon**“), a dle příslušných ustanovení zákona č. 89/2012 Sb., občanský zákoník, v účinném znění („**Občanský zákoník**“)

Číslo jednací: 812229/20

Číslo žádosti: 0120 949 432 („Žádost“)

Název akce („ Stavba “)	Rekonstrukce a oprava Mandavy ve Starých Křečanech	
Důvod vydání Vyjádření („ Důvod vyjádření “)	Stavební řízení	
Žadatel	Vodohospodářský rozvoj a výstavba a.s.	
Stavebník	Povodí Ohře, státní podnik, Bezručova 4219, Chomutov, 43003	
Zájmové území	Okres	Děčín
	Obec	Staré Křečany
	Kat. území / č. parcely	Staré Křečany
Platnost Vyjádření	5. 11. 2022 („Den konce platnosti Vyjádření“)	

Žadatel Žádostí určil a vyznačil Zájmové území, jakož i určil Důvod Vyjádření.

Na základě určení a vyznačení Zájmového území Žadatelem a na základě určení Důvodu Vyjádření vydává společnost CETIN a.s. následující Vyjádření:

Dojde ke střetu se sítí elektronických komunikací (dále jen „SEK“) společnosti CETIN a.s.

- (I) Na Žadatelem určeném a vyznačeném Zájmovém území se vyskytuje SEK společnosti CETIN a.s.;
- (II) Společnost CETIN a.s. **za podmínky splnění bodu (III)** tohoto Vyjádření **souhlasí**, aby Stavebník a/nebo Žadatel, je-li Stavebníkem v Zájmovém území vyznačeném v Žádosti, provedl Stavbu a/nebo činnosti povolené příslušným správním rozhodnutím vydaným dle Stavebního zákona;
- (III) Stavebník a/nebo Žadatel, je-li Stavebníkem, je povinen
 - (i) dodržet tyto níže uvedené podmínky, které byly stanovené POS, tak jak je tento označen ve Všeobecných podmínkách ochrany SEK

Číslo jednací: 812229/20

Číslo žádosti: 0120 949 432

- Oblast stavby je v ochranném pásmu a v trase našeho vedení SEK toto vedení SEK požadujeme stranově přeložit mimo trasu obrubníků , včetně uložení vedení v oblasti výstavby chodníku do chrániček

Novou trasu přeložky zapracujete do PD stavby, tato překládka bude realizována jen naší společností (včetně vypracování PD) na náklady investora stavby, na základě uzavřené ? Smlouvy s vlastníkem technické infrastruktury o přeložení technické infrastruktury?. Pro uzavření této smlouvy včetně potřebných kroků k této překládce prosím kontaktujte odd. výstavby (p. Kústka e-mail: miroslav.kustka@cetin.cz). Vzhledem ke změně kabelové trasy, bude nutné pro uvedenou překládku zajistit i územní rozhodnutí.

Veškeré práce v ochranném pásmu našeho vedení musí být prováděny pouze ručně tak, jak je požadováno ve výše uvedeném Vyjádření o existenci SEK. Vytýčení naší kabelové trasy v místě stavby, bude provedeno na základě objednávky stavebníka dodavatelem uvedeným ve Vyjádření o existenci SEK

Před záhozem a při každé kolizi stavby s naším vedením požadujeme přizvat k jeho kontrole (p. Kodýtek A. 606757131). O provedené kontrole bude naším pracovníkem proveden zápis do stavebního deníku, který bude kontrolován při kolaudačním řízení stavby

; a

(ii) řídit se Všeobecnými podmínkami ochrany SEK, které jsou nedílnou součástí Vyjádření;

- (IV) Pro případ, že bude nezbytné přeložení SEK, zajistí vždy takové přeložení SEK její vlastník, společnost CETIN a.s. Stavebník, který vyvolal překládku SEK je dle ustanovení § 104 odst. 17 Zákona o elektronických komunikacích povinen uhradit společnosti CETIN a.s. veškeré náklady na nezbytné úpravy dotčeného úseku SEK, a to na úrovni stávajícího technického řešení;

- (V) Pro účely přeložení SEK dle bodu (IV) tohoto Vyjádření je Stavebník povinen uzavřít se společností CETIN a.s. Smlouvu o realizaci překládky SEK.

Vyjádření je platné pouze pro Zájmové území určené a vyznačené Žadatelem, jakož i pro Důvod Vyjádření stanovený a určený Žadatelem v Žádosti.

Vyjádření pozbývá platnosti i) v Den konce platnosti Vyjádření, ii) změnou rozsahu Zájmového území či změnou Důvodu Vyjádření uvedeného v Žádosti a/nebo iii) jakýmkoliv porušením kterékoliv povinnosti stanovené Všeobecnými podmínkami ochrany SEK, to vše v závislosti na tom, která ze skutečností rozhodná pro pozbytí platnosti Vyjádření nastane nejdříve.

Společnost CETIN a.s. vydáním tohoto Vyjádření poskytla Žadateli pro Žadatelem určené a vyznačené Zájmové území veškeré informace o SEK dostupné společnosti CETIN a.s. ke dni podání Žádosti.

Ze strany společnosti CETIN a.s. může v některých případech docházet ke zpracování Vašich osobních údajů. Ke zpracování Vašich osobních údajů dochází vždy v souladu s platnými právními předpisy. Konkrétní zásady a podmínky zpracování osobních údajů společnosti CETIN a.s. jsou dostupné na <https://www.cetin.cz/zasady-ochrany-osobnich-udaju>.

V případě dotazů k Vyjádření kontaktujte prosím asistenční linku 238 461 111.

Přílohami Vyjádření jsou:

- *Všeobecné podmínky ochrany SEK*
- *Informace k vytýčení SEK ve vlastnictví společnosti CETIN a.s.*
- *Situační výkres (obsahuje Zájmové území určené a vyznačené Žadatelem a výřezy účelové mapy SEK)*

Číslo jednací: 812229/20

Číslo žádosti: 0120 949 432

Vyjádření vydala společnost **CETIN a.s.** dne: 5. 11. 2020.

A handwritten signature in blue ink, appearing to be "Karl".

CETIN a.s.
Českomoravská 2510/19, Libeň
190 00 Praha 9
DIČ: CZ04084063

102

VŠEOBECNÉ PODMÍNKY OCHRANY SÍTĚ ELEKTRONICKÝCH KOMUNIKACÍ společnosti CETIN a.s.**1. PLATNOST VŠEOBECNÝCH PODMÍNEK**

- i) Tyto Všeobecné i podmínky ochrany sítě elektronických komunikací (dále jen „VPOSEK“) tvoří součást Vyjádření (jak je tento pojem definován níže v článku 2 VPOSEK).
- ii) V případě rozporu mezi Vyjádřením a těmito VPOSEK mají přednost ustanovení Vyjádření, pokud není těmito VPOSEK stanoveno jinak.

2. DEFINICE

Níže uvedené termíny, jsou-li použity v těchto VPOSEK a uvozeny velkým písmenem, mají následující význam, není-li těmito VPOSEK a/nebo Příslušnými požadavky stanoveno výslovně jinak:

„**CETIN**“ znamená CETIN a.s. se sídlem Českomoravská 2510/19, Libeň, 190 00 Praha 9, IČO: 04084063, zapsaná v obchodním rejstříku vedeném Městským soudem v Praze pod spz. B 20623;

„**Den**“ je kalendářní den;

„**Kabelovod**“ podzemní zařízení sestávající se z tělesa Kabelovodu a kabelových komor, sloužící k zatahování kabelů a ochranných trubek;

„**Občanský zákoník**“ znamená zákon č. 89/2012 Sb., občanský zákoník, v účinném znění;

„**POS**“ je zaměstnanec společnosti CETIN, pověřený ochranou sítě, Alexander Kodýtek, tel.: 606 757 131, e-mail: alexander.kodytek@cetin.cz;

„**Pracovní den**“ znamená Den, kromě soboty, neděle, a státních svátků a ostatních svátků ve smyslu zákona č. 245/2000 Sb., o státních svátcích, o významných dnech a o dnech pracovního klidu, v účinném znění;

„**Příslušné požadavky**“ znamená jakýkoli a každý příslušný právní předpis, vč. technických norem, nebo normativní právní akt veřejné správy či samosprávy, nebo jakékoli rozhodnutí, povolení, souhlas nebo licenci, včetně podmínek, které s ním souvisí;

„**Překládka**“ je stavba spočívající ve změně trasy vedení SEK ve vlastnictví CETIN nebo přemístění zařízení SEK ve vlastnictví CETIN; Stavebník, který Překládku vyvolal, je dle ustanovení § 104 odst. 17 Zákona o elektronických komunikacích povinen uhradit společnosti CETIN veškeré náklady na nezbytné úpravy dotčeného úseku SEK, a to na úrovni stávajícího technického řešení;

„**SEK**“ je síť elektronických komunikací ve vlastnictví CETIN;

„**Stavba**“ je stavba a/nebo činnosti ve vztahu, k níž bylo vydáno Vyjádření, a je prováděna Stavebníkem a/nebo Žadatelem v souladu s Příslušnými požadavky, povolená příslušným správním rozhodnutím vydaným dle Stavebního zákona;

„**Stavebník**“ je osoba takto označená ve Vyjádření;

„**Stavební zákon**“ je zákon č. 183/2006 Sb., o územním plánování a stavebním řádu;

„**Vyjádření**“ je vyjádření o existenci sítě elektronických komunikací vydané společností CETIN dne 5. 11. 2020 pod č.j. 812229/20;

„**Zájmové území**“ je území označené Žadatelem a/nebo Stavebníkem v Žádosti;

„**Situační výkres**“ je výkres, který je přílohou Vyjádření a obsahuje Zájmové území určené a vyznačené Žadatelem v Žádosti a výřezy účelové mapy SEK;

„**Zákon o elektronických komunikacích**“ je zákon č. 127/2005 Sb., o elektronických komunikacích a o změně některých souvisejících zákonů, v účinném znění;

„**Žadatel**“ je osoba takto označená ve Vyjádření.

„**Žádost**“ je žádost, kterou Žadatel a/nebo Stavebník požádal CETIN o vydání Vyjádření.

3. PLATNOST A ÚČINNOST VPOSEK

Tyto VPOSEK jsou platné a účinné dnem odeslání Vyjádření na i) adresu elektronické pošty Stavebníka a/nebo Žadatele uvedenou v Žádosti nebo ii) adresu pro doručení prostřednictvím poštovní přepravy uvedenou Stavebníkem a/nebo Žadatelem v Žádosti.

4. OBECNÁ PRÁVA A POVINNOSTI STAVEBNÍKA A/NEBO ŽADATELE

- (i) Stavebník, Žadatel je výslovně srozuměn s tím, že SEK je veřejně prospěšným zařízením, byla zřízena ve veřejném zájmu a je chráněna Příslušnými požadavky.
- (ii) SEK je chráněna ochranným pásmem, jehož rozsah je stanoven (a) ustanovením § 102 Zákona o elektronických komunikacích a/nebo (b) právními předpisy účinnými před Zákonem o elektronických komunikacích, není-li Příslušnými požadavky stanoveno jinak.
- (iii) Stavebník, Žadatel nebo jím pověřená třetí osoba, je povinen při provádění Stavby nebo jiných prací, při odstraňování havárií a projektování staveb, řídit se Příslušnými požadavky, správnou praxí v oboru stavebnictví a technologickými postupy a je povinen učinit veškerá nezbytná opatření vyžadovaná Příslušnými požadavky k ochraně SEK před poškozením. Povinnosti dle tohoto odstavce má Stavebník rovněž ve vztahu k SEK, které se nachází mimo Zájmové území.
- (iv) Při zjištění jakéhokoliv rozporu mezi údaji v Situačním výkresu, který je přílohou Vyjádření a skutečným stavem, je Stavebník a/nebo Žadatel povinen bez zbytečného odkladu, nejpozději Den následující po zjištění takové skutečnosti, zjištěný rozpor oznámit POS.
- (v) Stavebník, Žadatel nebo jím pověřená třetí osoba, je povinen každé poškození či krádež SEK bezodkladně, nejpozději Den následující po zjištění takové skutečnosti, oznámit takovou skutečnost dohledovému centru společnosti CETIN na telefonní číslo +420 238 464 190.
- (vi) Bude-li Stavebník, Žadatel nebo jím pověřená třetí osoba na společnosti CETIN požadovat, aby se jako účastník správního řízení, pro jehož účely bylo toto Vyjádření vydáno, vzdala práva na odvolání proti rozhodnutí vydanému ve správním řízení, je oprávněn kontaktovat POS.

5. POVINNOSTI STAVEBNÍKA PŘI PŘÍPRAVĚ STAVBY

- (i) Při projektování Stavby je Stavebník povinen zajistit, aby projektová dokumentace Stavby (i) zohledňovala veškeré požadavky na ochranu SEK vyplývající z Příslušných požadavků, zejména ze Zákona o elektronických komunikacích a Stavebního zákona, (ii) respektovala správnou praxi v oboru stavebnictví a technologické postupy a (iii) umožňovala, aby i po provedení a umístění Stavby dle takové projektové dokumentace byla společnost CETIN, jako vlastník SEK schopna bez jakýchkoli omezení a překážek provozovat SEK, provádět údržbu a opravy SEK.
- (ii) Nebude-li možné projektovou dokumentací zajistit některý, byť i jeden z požadavků dle předchozího odstavce (i) a/nebo umístění Stavby by mohlo způsobit, že nebude naplněn některý, byť i jeden z požadavků dle předchozího odstavce (i), vyvolá Stavebník Překládku.
- (iii) Při projektování Stavby, která se nachází nebo je u ní zamýšleno, že se bude nacházet v ochranném pásmu radiových tras společnosti CETIN a překračuje výšku 15 m nad zemským povrchem, a to včetně dočasných objektů zařízení staveníště (jeřáby, konstrukce, atd.) je Stavebník povinen písemně kontaktovat POS za účelem získání konkrétního stanoviska a podmínek k ochraně radiových tras společnosti CETIN a pro určení, zda Stavba vyvolá Překládku. Ochranné pásmo radiových tras v šíři 50m je zakresleno do situačního výkresu, který je součástí tohoto Vyjádření.

VŠEOBECNÉ PODMÍNKY OCHRANY SÍTĚ ELEKTRONICKÝCH KOMUNIKACÍ společnosti CETIN a.s.

- (iv) Pokud se v Zájmovém území nachází podzemní silové vedení (NN) ve vlastnictví společnosti CETIN, je Stavebník povinen ve vztahu k projektové dokumentaci zajistit totéž, co je uvedeno pod písm (i) tohoto článku 5, přičemž platí, že Stavebník vyvolá Překládku v případech uvedených pod písm (ii) tohoto článku 5.
- (v) Stavebník je povinen při projektování Stavby, která je stavbou (a) zařízení silových elektrických sítí (VN, VVN a ZVVN) a/nebo (b) trakčních vedení, provést výpočet či posouzení rušivých vlivů na SEK, zpracovat ochranná opatření, to vše dle a v souladu s Příslušnými požadavky. Stavebník je povinen nejpozději třicet (30) Dnů před podáním žádosti o vydání příslušného správního rozhodnutí k umístění Stavby dle Stavebního zákona předat POS výpočet či posouzení rušivých vlivů na SEK a zpracovaná ochranná opatření.
- (vi) Je-li Stavba v souběhu s Kabelovodem, nebo Kabelovod kříží, je Stavebník povinen nejpozději ke Dni, ke kterému započne se zpracováním projektové dokumentace ke Stavbě, oznámit POS a zpracovat POS (a) veškeré případy, kdy trajektorie podvrtní a protlaků budou vedeny ve vzdálenosti menší, než je 1,5 m od Kabelovodu a (b) jakékoliv výkopové práce, které budou nebo by mohly být vedeny v úrovni či pod úrovní Kabelovodu nebo kabelové komory.
- (vii) Je-li Stavba umístěna nebo má být umístěna v blízkosti Kabelovodu, ve vzdálenosti menší, než jsou 2 m nebo kříží-li Stavba Kabelovod ve vzdálenosti menší, než je 0,5 m nad nebo kdekoliv pod Kabelovodem, je Stavebník povinen předložit POS k posouzení zakreslení Stavby v příčných řezech, přičemž do příčného řezu je Stavebník rovněž povinen zakreslit profil kabelové komory.

6. POVINNOSTI STAVEBNÍKA PŘI PROVÁDĚNÍ STAVBY

- (i) Stavebník je před započítím jakýchkoliv zemních prací ve vztahu ke Stavbě povinen vytýčit trasu SEK na terénu dle Příslušných požadavků a dle Stavebního zákona. S vytýčenou trasou SEK je Stavebník povinen seznámit všechny osoby, které budou anebo by mohly zemní práce ve vztahu ke Stavbě provádět. V případě porušení této povinnosti bude Stavebník odpovědný společnosti CETIN za náklady a škody, které porušením této povinnosti společnosti CETIN vzniknou a je povinen je společnosti CETIN uhradit.
- (ii) Pět (5) Pracovních dní před započítím jakýchkoliv prací ve vztahu ke Stavbě je Stavebník povinen oznámit společnosti CETIN, že zahájí práce či činnosti ve vztahu ke Stavbě. Písemné oznámení dle předchozí věty zašle Stavebník na adresu elektronické pošty POS a bude obsahovat minimálně číslo jednací Vyjádření a kontaktní údaje Stavebníka.
- (iii) Stavebník je povinen zabezpečit a zajistit SEK proti mechanickému poškození, a to zpravidla dočasným umístěním silničních betonových panelů nad kabelovou trasou SEK. Do doby, než je zajištěna a zabezpečena ochrana SEK proti mechanickému poškození, není Stavebník oprávněn přejíždět vozidly nebo stavební mechanizací kabelovou trasu SEK. Při přepravě vysokých nákladů nebo při projíždění stroji, vozidly či mechanizací pod nadzemním vedením SEK je Stavebník povinen prověřit, zda výška nadzemního vedení SEK je dostatečná a umožňuje spolehlivý a bezpečný způsob přepravy nákladu či průjezdu strojů, vozidel či mechanizace.
- (iv) Při provádění zemních prací v blízkosti SEK je Stavebník povinen postupovat tak, aby nedošlo ke změně hloubky uložení nebo prostorového uspořádání SEK. V místech, kde SEK vystupuje ze země do budovy, rozváděče, na sloup apod. je Stavebník povinen vykonávat zemní práce se zvýšenou mírou opatrnosti, výkopové práce v blízkosti sloupů nadzemního vedení SEK je Stavebník povinen provádět v takové vzdálenosti od sloupu nadzemního vedení SEK,

kteřá je dostatečná k tomu, aby nedošlo nebo nemohlo dojít k narušení stability sloupu nadzemního vedení SEK. Stavebník je povinen zajistit, aby jakoukoliv jeho činností nedošlo bez souhlasu a vědomí společnosti CETIN (a) ke změně nivelety terénu, a/nebo (b) k výsadbě trvalých porostů, a/nebo (c) ke změně rozsahu a změně konstrukce zpevněných ploch. Pokud došlo k odkrytí SEK, je Stavebník povinen SEK po celou dobu odkrytí náležitě zabezpečit proti prověšení, poškození a odcizení.

- (v) Zjistí-li Stavebník kdykoliv během provádění prací ve vztahu ke Stavbě jakýkoliv rozpor mezi údaji v projektové dokumentaci a skutečností, je povinen bezodkladně přerušit práce a oznámit zjištěný rozpor na adresu elektronické pošty POS. Stavebník není oprávněn pokračovat v pracích ve vztahu ke Stavbě do doby, než získá písemný souhlas POS s pokračováním prací.
- (vi) Stavebník není bez předchozího písemného souhlasu společnosti CETIN oprávněn manipulovat s kryty kabelových komor, jakkoliv zakrývat vstupy do kabelových komor, a to ani dočasně, vstupovat do kabelových komor, jakkoliv manipulovat s případně odkrytými prvky SEK či s jakýmkoliv jiným zařízením se SEK souvisejícím. Rovněž bez předchozího písemného souhlasu společnosti CETIN není Stavebník oprávněn umístit nad trasou Kabelovodu jakoukoliv jinou síť technické infrastruktury v podélném směru.
- (vii) Byla-li v souladu s Vyjádřením a těmito VPOSEK odkryta SEK je Stavebník povinen tři (3) Pracovní dny před zakrytím SEK písemně oznámit POS zakrytí SEK a vyzvat ho ke kontrole před zakrytím. Oznámení Stavebníka dle předchozí věty musí obsahovat minimálně předpokládaný Den zakrytí, číslo jednací Vyjádření a kontaktní údaje Stavebníka. Stavebník není oprávněn provést zakrytí do doby, než získá písemný souhlas POS se zakrytím.

7. ROZHODNÉ PRÁVO

Vyjádření a VPOSEK se řídí českým právem, zejména Občanským zákoníkem, Zákonem o elektronických komunikacích a Stavebním zákonem. Veškeré spory z Vyjádření či VPOSEK vyplývající budou s konečnou platností řešeny u příslušného soudu České republiky.

8. PÍSEMNÝ STYK

Písemným stykem či pojmem „písemně“ se pro účely Vyjádření a VPOSEK rozumí předání zpráv jedním z těchto způsobů:

- v listinné podobě;
- e-mailovou zprávou s uznávaným elektronickým podpisem dle zák. č. 297/2016 Sb., o službách vytvářejících důvěru pro elektronické transakce, v účinném znění; a/nebo e-mailovou zprávou zaslou na adresu POS;

9. ZÁVĚREČNÁ USTANOVENÍ

- (i) Stavebník, Žadatel nebo jím pověřená třetí osoba je počínaje Dnem převzetí Vyjádření povinen užít informace a data uvedená ve Vyjádření pouze a výhradně k účelu, pro který mu byla tato poskytnuta. Stavebník, Žadatel nebo jím pověřená třetí osoba není oprávněn informace a data rozmnožovat, rozšiřovat, pronajímat, půjčovat či jinak umožnit jejich užívání třetí osobou bez předchozího písemného souhlasu společnosti CETIN.
- (ii) Pro případ porušení kterékoliv z povinností Stavebníka, Žadatele nebo jím pověřené třetí osoby, založené Vyjádřením /nebo těmito VPOSEK je Stavebník, Žadatel či jím pověřená třetí osoba odpovědný za veškeré náklady a škody, které společnosti CETIN vzniknou porušením povinností Stavebníka, Žadatele nebo jím pověřené třetí osoby.

Číslo jednací: 812229/20

Číslo žádosti: 0120 949 432

Informace k vytyčení *SEK*

V případě požadavku na vytyčení *SEK* společnosti *CETIN* se, prosím, obraťte na společnosti uvedené níže:

CETIN a.s. - středisko Čechy sever

se sídlem: Českomoravská 2510/19, Libeň, 190 00 Praha 9

IČ: 04084063

DIČ: CZ04084063

kontakt: Jiří Knotek, mobil: 702237834, e-mail: jiri.knotek@cetin.cz, obslužná doba po-pa 7 - 15 hod

COM PLUS CZ, a.s.

se sídlem: Nad Krocínkou 317/48, 190 00 Praha 9

IČ: 25772104

DIČ: CZ 25772104

kontakt: Help Desk, tel.: 472702123, mobil: 724150190, e-mail: helpdesk@complus.cz
Daniel Vondráček, mobil: 606610895, e-mail: daniel.vondracek@complus.cz

Ing. Václav Hlavatý

se sídlem: V Lukách 2162, 269 01 Rakovník

IČ: 44255501

DIČ:

kontakt: Ing. Václav Hlavatý, mobil: 606632506, e-mail: dobrahlava@seznam.cz

SITEL, spol. s r.o.

se sídlem: Baarova 957/15, 140 00 Praha 4

IČ: 44797320

DIČ: CZ 44797320

kontakt: Jiří Jedlička, mobil: 602 297 018, e-mail: jjedlicka@sitel.cz

Telkont s.r.o.

se sídlem: U Pivovaru 136, 415 01 Teplice

IČ: 25467069

DIČ: CZ 25467069

kontakt: Petr Pojer, tel.: 417539888, mobil: 605298762, e-mail: pojer@telkont.cz

TEMO-TELEKOMUNIKACE, a.s.

se sídlem: U Záběhlického zámku 233/15, 106 00 Praha 10

IČ: 25740253

DIČ: CZ25740253

kontakt: Michal Nun, mobil: 601 378 578, vytyceni@temo.cz

TETA s.r.o.

se sídlem: Klíšská 977/77, 400 01 Ústí nad Labem

IČ: 47785781

DIČ: CZ 47785781

kontakt: Rostislav Zumr, mobil: 605200035, e-mail: rostislav.zumr@teta.eu
Jiří Smíšek, mobil: 605200027, e-mail: jiri.smisek@teta.eu

Povodí Ohře, státní podnik
Pražská 319
411 55 Terezín

Váš dopis:

Naše značka: SOS –21VE 21-10833-0015

Vyřizuje: Alexander kodytek / 606757131

Datum: 19.02.2021

Stanovisko ke stavebnímu řízení

Souhlasíme s PD stavby pro územní a stavební řízení „**Mandava Staré Křečany - ř.km 17,6 – 19,5**” za dodržení následujících připomínek:

Oblast stavby je v ochranném pásmu a v trase našeho vedení SEK toto vedení SEK požadujeme přeložit

Tato překládka bude realizována jen naší společností na náklady investora stavby, na základě uzavřených smluv „Smlouvy s vlastníkem technické infrastruktury o úpravě stávající infrastruktury“. Č.UL 2020_0045, POh 890/2020; Č.UL 2020_0044, POh 891/2020; Č.UL 2020_0046, POh 892/2020; Č.UL 2020_0047, POh 893/2020 ; Č.UL 2020_0048, POh 894/2020; – uzavřené mezi CETIN a.s. , podepsané dne 01.09.2020 , a povodí Ohře státní podnik , , podepsané dne 07.09.2020.

Veškeré práce v ochranném pásmu našeho vedení musí být prováděny pouze ručně tak, jak je požadováno ve výše uvedeném „Vyjádření o

Při každé kolizi stavby s naším vedením požadujeme přizvat k jeho kontrole (p. Kodytek A. tel.: 606757131). O provedené kontrole bude naším pracovníkem proveden zápis do stavebního deníku, který bude kontrolován při kolaudačním řízení stavby.

Alexander Kodytek
Specialista provozu a ochrany sítě
mob +420 606 757 131
alexander.kodytek@cetin.cz



Vodohospodářský rozvoj a výstavba a.s.
Ing. Blanka Všečeková
Nábřeží 90/4
150 56 PRAHA
Česká republika

VÁŠ DOPIS ZNAČKY / ZE DNE

NAŠE ZNAČKA
1111468241

VYŘIZUJE / LINKA
Dominik Valach / 800 850 860

MÍSTO ODESLÁNÍ / DNE
Děčín / 25.11.2020

Vyjádření k projektové dokumentaci stavby

Vážená paní inženýrko,

dovolte, abychom reagovali na vaši žádost ze dne 10. 11. 2020, ve které požadujete vyjádření k projektové dokumentaci: „**Rekonstrukce a oprava Mandavy ve Starých Křečanech**“, stavba v obci Staré Křečany.

Po prověření předložené dokumentace, Vám sděluje, že nemáme námitek a souhlasíme s takto navrhovanou stavbou za těchto podmínek:

- při činnosti v blízkosti nadzemního vedení nn bude dodržena minimální vzdálenost 1 metr od živých částí, resp. vzdálenosti dané PNE 33 0000-6, pokud není větší vzdálenost stanovena v jiném předpisu (např. ČSN ISO 12480-1). V případě, že nebude možné tuto vzdálenost dodržet, je žadatel povinen požádat o vypnutí předmětného vedení, případně o dočasné zaizolování vodičů nn.
- stavby a konstrukce dodrží odstupové vzdálenosti od nadzemního vedení uvedené v PNE 33 3302, v opačném případě je nutné toto nadzemní vedení přeložit,
- stavbou nebude narušeno stávající uzemnění nadzemního vedení,
- stavbou nebude narušena statika podpěrného bodu (sloupu), při realizaci stavby doporučujeme umístit hranu výkopu min. 1,5 m od základové části sloupu,
- bude zajištěn trvalý přístup a příjezd k případné výměně podpěrného bodu, svodového vedení, pojistkové skříně a manipulaci v ní,
- stavbou nedojde ke znepřístupnění či znemožnění úplného otevírání dvířek naší skříně,

ČEZ Distribuce, a. s.

Děčín, Děčín IV-Podmokly, Teplická 874/8, PSČ 405 02 | Zákaznická linka: 800 850 860,
Linka pro hlášení poruch: 800 850 860 | e-mail: info@cezdistribuce.cz | www.cezdistribuce.cz |
IČ: 24729035, DIČ: CZ24729035 | zapsaná v obchodním rejstříku vedeném Krajským soudem
v Ústí nad Labem, oddíl B, vložka 2145 | bank. spoj.: KB Praha 35-4544580267/0100 |
zasílací adresa: ČEZ Distribuce, a. s., Plzeň, Guldenerova 2577/19, PSČ 326 00

- požadujeme dodržet podmínky vydaného souhlasu s činností a umístěním stavby v ochranném pásmu zařízení distribuční soustavy č. 1111469248 ze dne 12.11.2020, který Vám byl již odeslán na vaši e-mailovou adresu,
- ohledem k provádění prací v blízkosti elektrického zařízení upozorňujeme na možnost nebezpečných vlivů od elektrického zařízení. Opatření proti těmto vlivům je na straně zhotovitele výše uvedené stavby. ČEZ Distribuce, a. s., nepřevzme žádnou zodpovědnost za případné škody, které vzniknou stavebníkovi následkem poruchy nebo havárie elektrického zařízení za nepředvídaných okolností nebo nedodržení výše uvedených podmínek.

Platnost tohoto vyjádření je 1 rok od data vydání, pokud v této lhůtě neproběhnou další vzájemná jednání upřesňující tuto dobu.

V případě potřeby nás můžete kontaktovat na naší Zákaznické lince 800 850 860, která je Vám k dispozici 24 hodin denně, 7 dní v týdnu, při hovoru s operátorem uvádějte laskavě naši značku ze záhlaví dopisu.

Děkujeme Vám za spolupráci.

S pozdravem



Ing. Vladimír Koten
vedoucí oddělení Správa energetického majetku Sítě Sever
ČEZ Distribuce, a. s.

Vodohospodářský rozvoj a výstavba
a.s.
Nábřeží 90/4
Praha
150 56 Praha



NAŠE ZNAČKA

VYŘIZUJE / LINKA

ODESLÁNO DNE

001111469248

Václav Žižka / 800 850 860

12. 11. 2020

Vyjádření k žádosti o souhlas s činností v ochranném pásmu zařízení distribuční soustavy

Vážená paní Všecková,

dovolte nám, abychom reagovali na Vaši žádost ze dne 10. 11. 2020, ve které nás žádáte o souhlas s činností v blízkosti zařízení distribuční soustavy, resp. v ochranném pásmu zařízení distribuční soustavy (dále jen „zařízení“) v majetku společnosti ČEZ Distribuce, a. s.

Stavba a s ní související činnost na pozemcích dle rozsahu stavby v katastrálním území Staré Křečany vedená pod názvem „Rekonstrukce a oprava Mandavy ve Starých Křečanech“ se nachází v blízkosti zařízení distribuční soustavy, resp. zasahuje do ochranného pásma zařízení nadzemního vedení nad 1 kV a do 35 kV, podzemního vedení do 110 kV v majetku provozovatele distribuční soustavy společnosti ČEZ Distribuce, a. s.

Jménem společnosti ČEZ Distribuce, a. s., Vám sdělujeme, že udělujeme souhlas s činností v blízkosti zařízení distribuční soustavy, resp. v ochranném pásmu předmětného zařízení.

Toto vyjádření pozbývá platnosti, nebude-li činnost zahájena do 1 roku od udělení souhlasu.

Platnost tohoto souhlasu je vázána na dodržení následujících podmínek:

1. Podmínkou pro zahájení činnosti v blízkosti zařízení distribuční soustavy, resp. v ochranném pásmu je platné sdělení o existenci zařízení v majetku společnosti ČEZ Distribuce, a. s., pro výše uvedené zájmové území, které získáte prostřednictvím Geoportálu (geoportal.cezdistribuce.cz), při dodržení podmínek uvedených ve sdělení a v tomto vyjádření.
2. Místa křížení a souběhy ostatních zařízení a staveb se zařízeními energetickými, komunikačními sítěmi pro elektronickou komunikaci nebo zařízeními technické infrastruktury musí být provedeny v souladu s platnými normami a předpisy, zejména s ČSN 33 2000-5-52, ČSN EN 50110-1, ČSN EN 50341-1, ČSN EN 50423-3, ČSN 73 6005 a PNE 33 0000-6, PNE 33 3301, PNE 34 1050.
3. V případě nadzemního vedení nn budou pro stavby a konstrukce dodrženy odstupové vzdálenosti uvedené v PNE 33 3302 a hranu výkopu doporučujeme při realizaci stavby

ČEZ Distribuce, a. s.


Děčín - Děčín IV-Podmokly, Teplická 874/8, PSČ 405 02 | Kontaktní linka: 800 850 860 |
e-mail: info@cezdistribuce.cz | www.cezdistribuce.cz | IČO: 24729035, DIČ: CZ24729035 |
zapsaná v obchodním rejstříku vedeném Krajským soudem v Ústí nad Labem, sp. zn. B2145 |
zasílací adresa: ČEZ Distribuce, a. s., Plzeň, Guldenerova 2577/19, PSČ 326 00

umístit min. 1 m od základové části podpěrného bodu s tím, že nedojde k narušení statiky podpěrného bodu.

4. Při realizaci stavby a provádění související činnosti nesmí dojít v žádném případě k nebezpečnému přiblížení osob, věcí, zařízení nebo mechanismů a strojů k živým částem pod napětím, tj. musí být dodržena minimální vzdálenost 1 m od živých částí zařízení nn, 2 m od vedení vn a 3 m od vedení vvn (dle PNE 33 0000-6), pokud není větší vzdálenost stanovena v jiném předpisu (např. ČSN ISO 12480-1). V případě, že nebude možné tuto vzdálenost dodržet, je žadatel povinen požádat o vypnutí předmětného elektrického zařízení, případně o dočasné zaizolování vodičů nn.
5. Pracovníci provádějící práce budou prokazatelně poučeni o nebezpečí, které hrozí při nedodržení bezpečnostních předpisů. S ohledem na provádění prací v blízkosti zařízení distribuční soustavy, resp. v ochranném pásmu upozorňujeme na možnost nebezpečných vlivů od elektrického zařízení. Opatření proti těmto vlivům je na straně žadatele, dodavatele prací nebo jimi pověřených osobách. ČEZ Distribuce, a. s., nepřevzme žádnou zodpovědnost za případné škody, které vzniknou následkem poruchy nebo havárie elektrického zařízení za nepředvídaných okolností nebo nedodržením výše uvedených podmínek.
6. Stavbou nebude narušeno stávající uzemnění nadzemního vedení ani statika podpěrných bodů. Nebude-li možné toto dodržet je nutné situaci řešit formou přeložky zařízení distribuční soustavy ve smyslu § 47 zákona č. 458/2000 Sb., v platném znění.
7. Při činnosti v blízkosti elektrického vedení, resp. v ochranném pásmu bude dotčený prostor ze všech stran možného přístupu/vjezdu po celou dobu realizace viditelně označen výstražnou cedulí.
8. Umístěním stavby nesmí dojít ke ztížení přístupu našich pracovníků a pracovníků námi pověřených firem k zařízení v majetku společnosti ČEZ Distribuce, a. s. Při případné úpravě povrchu nesmí dojít ke změně výškové nivelity země oproti současnému stavu.
9. Musí být dodrženy Podmínky pro práce v ochranných pásmech zařízení, které jsou v platném znění k dispozici na www.cezdistribuce.cz, popř. jsou součástí vydaného sdělení o existenci zařízení v majetku společnosti ČEZ Distribuce, a. s.
10. Dojde-li k obnažení podzemního vedení nebo k poškození energetického zařízení, sítě pro elektronickou komunikaci nebo zařízení se sítí pro elektronickou komunikaci související nebo zařízení technické infrastruktury ve vlastnictví ČEZ Distribuce, a. s., nahláste nám prosím tuto skutečnost bezodkladně jako poruchu na bezplatnou linku 800 850 860. Poškození nebo mimořádné události způsobené na zařízení žadatelem, dodavatelem prací nebo jimi pověřenými osobami budou opraveny na náklady viníka. Zahrnutí poškozených míst podzemního vedení může být provedeno pouze po souhlasu vydaném společností ČEZ Distribuce, a. s.
11. Toto vyjádření se nevztahuje na zařízení v majetku společností ČEZ ICT Services, a. s., a Telco Pro Services, a. s.

Provozovatel distribuční soustavy si vyhrazuje právo odvolat souhlas kdykoli, zjistí-li, že podmínky stanovené v tomto vyjádření nejsou dodrženy. Pokud zjištěné nedostatky nebyly odstraněny ani na základě písemné výzvy ve stanoveném termínu, je žadatel povinen uvést ochranné pásmo do původního stavu a zdržet se provozování jakékoli činnosti, kterou zákon výslovně zakazuje.

S pozdravem



Ing. Vladimír Koten
Vedoucí oddělení SEM sítě
ČEZ Distribuce, a. s.



ŽADATEL

Vodohospodářský rozvoj a výstavba, a.s.

NAŠE ZNAČKA
0700373475

VYŘIZUJE / LINKA

VYŘÍZENO DNE
28.04.2021

Sdělení o existenci komunikačního vedení společnosti ČEZ ICT Services, a. s.

Název akce: **Rekonstrukce a oprava Mandavy ve Starých Křečanech - II. část**

Účel: **Stavební řízení**

Vážený zákazníku,
dovolujeme si reagovat na Vaši žádost číslo 0700373475 ze dne 28.04.2021, která se týkala sdělení o existenci komunikačního zařízení na Vámi určeném zájmovém území.

Dle vědomí společnosti ČEZ ICT Services, a. s., se na Vámi vymezeném zájmovém území:
nenachází komunikační zařízení v majetku společnosti ČEZ ICT Services, a. s.

Zároveň si Vás dovoluujeme upozornit, že není vyloučeno, že se ve Vámi vymezeném zájmovém území nachází jiné zařízení, které není v majetku společnosti ČEZ ICT Services, a. s.

Toto sdělení je platné do 28.04.2022.

V souvislosti s výše uvedeným si Vás dovoluujeme upozornit, že sdělení o existenci či neexistenci sítí představuje skutečnosti tvořící obchodní tajemství společnosti ČEZ ICT Services, a. s. Poskytnuté informace jsou dále také důvěrnými informacemi společnosti ČEZ ICT Services, a. s. Z výše uvedených důvodů si Vás proto společnost ČEZ ICT Services, a. s., dovoluje upozornit, že s poskytnutými informacemi je potřeba nakládat dle platných právních předpisů, v opačném případě se vystavujete postihu ve smyslu platné právní úpravy. V této souvislosti si Vás dovoluujeme rovněž upozornit, že požadované informace nesmí být předány, sděleny, využity, zpřístupněny, či jiným způsobem postoupeny na jakoukoli třetí osobu bez předchozího prokazatelného souhlasu společnosti ČEZ ICT Services, a. s. Informace o existenci sítí mohou být využity pouze pro účel, pro který byly vyžádány.

ČEZ ICT Services, a. s.

Praha, Praha 4
Duhová 1531/3
PSČ 140 53
IČ: 26470411

Přílohy

Situační výkres zájmového území

ČEZ ICT Services, a. s.

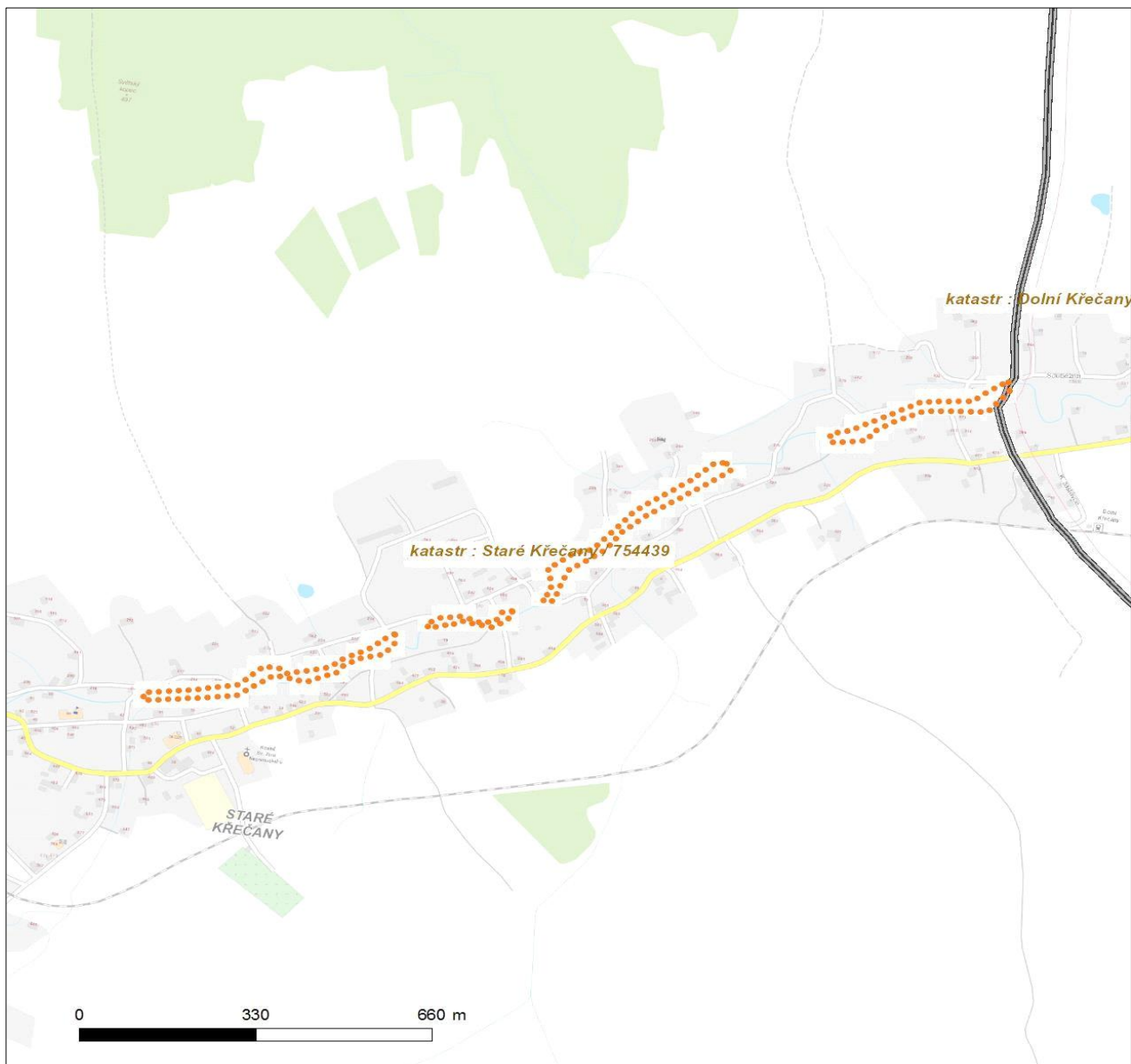
Duhová 1531/3, 140 53 Praha 4 | tel.: 841 842 843 | IČ: 26470411, DIČ: CZ26470411
e-mail: servicedesk@cez.cz, www.cez.cz/cez-ict-services | zapsána v obchodním rejstříku
vedeném Městským soudem v Praze, oddíl B, vložka 7309



Platí pouze se sdělením číslo 0700373475.

Zakreslené polohy zařízení v příloze jsou pouze informativní.

Situační výkres zájmového území



LEGENDA

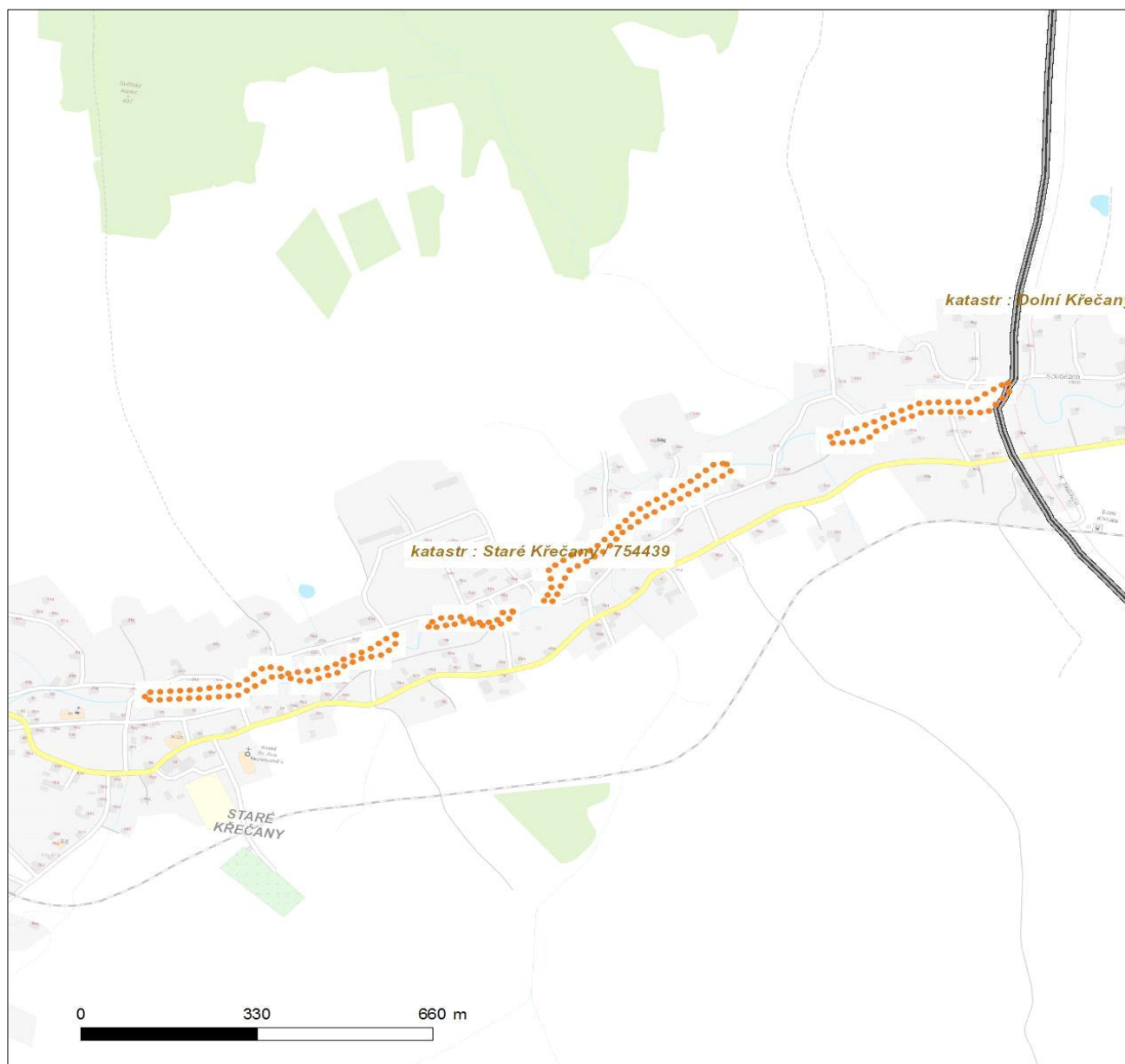
- | | |
|-------------------------------------|--------------------------------|
| ■ ■ ■ ■ ■ Nadzemní optické vedení | — Radioreléový spoj vzduch |
| — Podzemní optické vedení | ● ● ● ● ● Zájmové území |
| ■ ■ ■ ■ ■ Nadzemní metalické vedení | == Hranice katastrálního území |
| — Podzemní metalické vedení | |










Platí pouze se sdělením číslo 0201234312.

Zakreslené polohy zařízení v příloze jsou pouze informativní.

Situační výkres zájmového území



LEGENDA

- | | |
|---|---|
|  Nadzemní optické vedení |  Radioreléový spoj vzduch |
|  Podzemní optické vedení |  Zájmové území |
|  Nadzemní metalické vedení |  Hranice katastrálního území |
|  Podzemní metalické vedení | |



ŽADATEL

Vodohospodářský rozvoj a výstavba, a.s.

NAŠE ZNAČKA
0201234312

VYŘIZUJE / LINKA

VYŘÍZENO DNE
28.04.2021

Sdělení o existenci komunikačního vedení společnosti Telco Pro Services, a. s.

Název akce: **Rekonstrukce a oprava Mandavy ve Starých Křečanech - II. část**

Účel: **Stavební řízení**

Vážený zákazníku,
dovolujeme si reagovat na Vaši žádost číslo 0201234312 ze dne 28.04.2021, která se týkala sdělení o existenci komunikačního zařízení na Vámi určeném zájmovém území.

Dle vědomí společnosti Telco Pro Services, a. s., se na Vámi vymezeném zájmovém území:
nenachází komunikační zařízení v majetku společnosti Telco Pro Services, a. s.

Zároveň si Vás dovoluujeme upozornit, že není vyloučeno, že se ve Vámi vymezeném zájmovém území nachází jiné zařízení, které není v majetku společnosti Telco Pro Services, a. s.

Toto sdělení je platné do 28.04.2022.

V souvislosti s výše uvedeným si Vás dovoluujeme upozornit, že sdělení o existenci či neexistenci sítí představuje skutečnosti tvořící obchodní tajemství společnosti Telco Pro Services, a. s. Poskytnuté informace jsou dále také důvěrnými informacemi společnosti Telco Pro Services, a. s. Z výše uvedených důvodů si Vás proto společnost Telco Pro Services, a. s., dovoluje upozornit, že s poskytnutými informacemi je potřeba nakládat dle platných právních předpisů, v opačném případě se vystavujete postihu ve smyslu platné právní úpravy. V této souvislosti si Vás dovoluujeme rovněž upozornit, že požadované informace nesmí být předány, sděleny, využity, zpřístupněny, či jiným způsobem postoupeny na jakoukoli třetí osobu bez předchozího prokazatelného souhlasu společnosti Telco Pro Services, a. s. Informace o existenci sítí mohou být využity pouze pro účel, pro který byly vyžádány.

S pozdravem

Telco Pro Services, a. s.

Praha, Praha 4
Duhová 1531/3
PSČ 140 00
IČ: 29148278

Přílohy

Situační výkres zájmového území



Vyřizuje: Dundáček Petr

E-mail: petr.dundacek@t-mobile.cz

Vodohospodářský rozvoj a
výstavba a.s.

Miroslav Pácl

Nábřeží 90/4

15000 Praha

Naše značka: **E22454/21**

V Praze dne: **28.4.2021**

**Vyjádření a stanovení podmínek pro udělení souhlasu s umístěním stavby v ochranném pásmu
sítě technické infrastruktury (TI) společnosti T-Mobile Czech Republic a.s.**

Vydané podle § 101 ZÁKONA Č. 127/2005 Sb., o elektronických komunikacích a o změně některých souvisejících zákonů (zákon o elektronických komunikacích – dále jen ZEK), ve znění pozdějších předpisů a §161 zákona č. 183/2006 Sb., o územním plánování a stavebním řádu (stavební zákon) či dle dalších příslušných právních předpisů

Věc: Rekonstrukce a oprava Mandavy ve Starých Křečanech (5)

Stupeň: Prověření existence sítě

Na základě předložených projektových podkladů dáváme **souhlasné stanovisko k vydání Územního souhlasu / rozhodnutí (Stavebního povolení) a následně souhlas s realizací stavby.**

Dle předložených dokladů nedojde ke kolizi s technickou infrastrukturou společnosti **T-Mobile Czech Republic a.s.**

Toto stanovisko má platnost 1 rok a nelze prodloužit. Po uplynutí platnosti zadejte žádost o nové stanovisko na:
<https://ochranasiti.t-mobile.cz/vyjadreni/>

T-Mobile
T-Mobile Czech Republic a.s.
Tomíčkova 2144/1
148 00 Praha 4
IČ 649 49 681, DIČ CZ64949681

.....
Ochrana sítí
Technologický úsek

V další komunikaci nebo požadavku doplňujících dotazů, uvádějte do „Předmětu“ e-mailu vždy číslo jednací.



Příloha č. 1

Rekapitulace žádosti o vyjádření k existenci sítě elektronických komunikací

Číslo žádosti: **E22454/21**
Název stavby /akce: **Rekonstrukce a oprava Mandavy ve Starých Křečanech (5)**
Datum podání žádosti: **28.4.2021**
Důvod žádosti: **Prověření existence sítě**
Popis jiného důvodu žádosti: **Existence sítí**
Poznámka:

Žadatel

Firma / organizace: **Vodohospodářský rozvoj a výstavba a.s.**
IČ: **47116901**
DIČ:
Kontaktní osoba: **Miroslav Pácl**
Adresa: **Nábřeží 90/4**
Město / obec: **Praha**
PSČ: **15000**
Stát:
E-mail: **pacl@vrv.cz**
Telefonní číslo: **+420739010651**

Stavebník

Firma / organizace:
Kontaktní osoba:
Adresa:
Město / obec:
PSČ:
Stát:
E-mail:
Telefonní číslo:

Stavba

Výška nad terénem (metry): **0 m**
Projektant:
Druh stavby: **Ostatní**
Hodnota projektu:
Měsíc zahájení stavby:
Měsíc ukončení stavby:

Odeslání stanoviska

E-mail: **pacl@vrv.cz**

Příloha č. 2

Situační plánek

Zájmová oblast (zájmové oblasti) zadaná žadatelem



Geometrie zájmové oblasti (zájmových oblastí) žádosti ve formátu WKT a souřadnicovém systému S-JTSK. Zkopírováním textu lze geometrii zobrazit v jakémkoli softwaru podporujícím formát WKT.

POLYGON((-723478.62 -948048.54,-723475.66 -948061.67,-723506.35 -948066.54,-723522.23 -948075,-723653.46 -948156.92,-723663.83 -948145.28,-723556.09 -948081.35,-723518.21 -948048.33,-723478.62 -948048.54))



Vyřizuje: Dundáček Petr

E-mail: petr.dundacek@t-mobile.cz

Vodohospodářský rozvoj a
výstavba a.s.

Miroslav Pácl

Nábřeží 90/4

15000 Praha

Naše značka: **E22455/21**

V Praze dne: **28.4.2021**

**Vyjádření a stanovení podmínek pro udělení souhlasu s umístěním stavby v ochranném pásmu
sítě technické infrastruktury (TI) společnosti T-Mobile Czech Republic a.s.**

Vydané podle § 101 ZÁKONA Č. 127/2005 Sb., o elektronických komunikacích a o změně některých souvisejících zákonů (zákon o elektronických komunikacích – dále jen ZEK), ve znění pozdějších předpisů a §161 zákona č. 183/2006 Sb., o územním plánování a stavebním řádu (stavební zákon) či dle dalších příslušných právních předpisů

Věc: Rekonstrukce a oprava Mandavy ve Starých Křečanech (4)

Stupeň: Prověření existence sítě

Na základě předložených projektových podkladů dáváme **souhlasné stanovisko k vydání Územního souhlasu / rozhodnutí (Stavebního povolení) a následně souhlas s realizací stavby.**

Dle předložených dokladů nedojde ke kolizi s technickou infrastrukturou společnosti **T-Mobile Czech Republic a.s.**

Toto stanovisko má platnost 1 rok a nelze prodloužit. Po uplynutí platnosti zadejte žádost o nové stanovisko na:
<https://ochranasiti.t-mobile.cz/vyjadreni/>

T-Mobile
T-Mobile Czech Republic a.s.
Tomčikova 2144/1
148 00 Praha 4
IČ 649 49 681, DIČ CZ64949681

.....
Ochrana sítí
Technologický úsek

V další komunikaci nebo požadavku doplňujících dotazů, uvádějte do „Předmětu“ e-mailu vždy číslo jednací.



Příloha č. 1

Rekapitulace žádosti o vyjádření k existenci sítě elektronických komunikací

Číslo žádosti: **E22455/21**
Název stavby /akce: **Rekonstrukce a oprava Mandavy ve Starých Křečanech (4)**
Datum podání žádosti: **28.4.2021**
Důvod žádosti: **Proověření existence sítě**
Popis jiného důvodu žádosti: **Existence sítí**
Poznámka:

Žadatel

Firma / organizace: **Vodohospodářský rozvoj a výstavba a.s.**
IČ: **47116901**
DIČ:
Kontaktní osoba: **Miroslav Pácl**
Adresa: **Nábřeží 90/4**
Město / obec: **Praha**
PSČ: **15000**
Stát:
E-mail: **pacl@vrv.cz**
Telefonní číslo: **+420739010651**

Stavebník

Firma / organizace:
Kontaktní osoba:
Adresa:
Město / obec:
PSČ:
Stát:
E-mail:
Telefonní číslo:

Stavba

Výška nad terénem (metry): **0 m**
Projektant:
Druh stavby: **Ostatní**
Hodnota projektu:
Měsíc zahájení stavby:
Měsíc ukončení stavby:

Odeslání stanoviska

E-mail: **pacl@vrv.cz**

Příloha č. 2

Situační plán

Zájmová oblast (zájmové oblasti) zadaná žadatelem



Geometrie zájmové oblasti (zájmových oblastí) žádosti ve formátu WKT a souřadnicovém systému S-JTSK. Zkopírováním textu lze geometrii zobrazit v jakémkoli softwaru podporujícím formát WKT.

POLYGON((-724116.57 -948404.17,-724115.17 -948406.44,-724114.67 -948404.49,-724104.19 -948414.33,-724124.51 -948443.22,-724127.59 -948445.63,-724129.27 -948444.81,-724178.65 -948454.81,-724197.06 -948464.81,-724224.84 -948482.75,-724274.53 -948495.45,-724310.41 -948497.83,-724345.65 -948483.39,-724414.87 -948543.24,-724430.74 -948543.87,-724462.44 -948538.53,-724469.16 -948534.98,-724482.97 -948534.98,-724510.09 -948533.93,-724562.34 -948535.3,-724635.21 -948535.77,-724618.3 -948521.59,-724518.15 -948520.38,-724465.98 -948518.47,-724417.25 -948521.49,-724349.94 -948470.21,-724311.96 -948478.86,-724227.29 -948467.86,-724187.28 -948437.59,-724152.78 -948433.57,-724116.57 -948404.17))



Vyřizuje: Dundáček Petr

E-mail: petr.dundacek@t-mobile.cz

Vodohospodářský rozvoj a
výstavba a.s.

Miroslav Pácl

Nábřeží 90/4

15000 Praha

Naše značka: **E22456/21**

V Praze dne: **28.4.2021**

**Vyjádření a stanovení podmínek pro udělení souhlasu s umístěním stavby v ochranném pásmu
sítě technické infrastruktury (TI) společnosti T-Mobile Czech Republic a.s.**

Vydané podle § 101 ZÁKONA Č. 127/2005 Sb., o elektronických komunikacích a o změně některých souvisejících zákonů (zákon o elektronických komunikacích – dále jen ZEK), ve znění pozdějších předpisů a §161 zákona č. 183/2006 Sb., o územním plánování a stavebním řádu (stavební zákon) či dle dalších příslušných právních předpisů

Věc: Rekonstrukce a oprava Mandavy ve Starých Křečanech (3)

Stupeň: Prověření existence sítě

Na základě předložených projektových podkladů dáváme **souhlasné stanovisko k vydání Územního souhlasu / rozhodnutí (Stavebního povolení) a následně souhlas s realizací stavby.**

Dle předložených dokladů nedojde ke kolizi s technickou infrastrukturou společnosti **T-Mobile Czech Republic a.s.**

Toto stanovisko má platnost 1 rok a nelze prodloužit. Po uplynutí platnosti zadejte žádost o nové stanovisko na:
<https://ochranasiti.t-mobile.cz/vyjadreni/>

T-Mobile
T-Mobile Czech Republic a.s.
Tomáčkova 2144/1
148 00 Praha 4
IČ 649 49 681, DIČ CZ64949681

.....
Ochrana sítí
Technologický úsek

V další komunikaci nebo požadavku doplňujících dotazů, uvádějte do „Předmětu“ e-mailu vždy číslo jednací.



Příloha č. 1

Rekapitulace žádosti o vyjádření k existenci sítě elektronických komunikací

Číslo žádosti: **E22456/21**
Název stavby /akce: **Rekonstrukce a oprava Mandavy ve Starých Křečanech (3)**
Datum podání žádosti: **28.4.2021**
Důvod žádosti: **Prověření existence sítě**
Popis jiného důvodu žádosti: **Existence sítí**
Poznámka:

Žadatel

Firma / organizace: **Vodohospodářský rozvoj a výstavba a.s.**
IČ: **47116901**
DIČ:
Kontaktní osoba: **Miroslav Pácl**
Adresa: **Nábřeží 90/4**
Město / obec: **Praha**
PSČ: **15000**
Stát:
E-mail: **pacl@vrv.cz**
Telefonní číslo: **+420739010651**

Stavebník

Firma / organizace:
Kontaktní osoba:
Adresa:
Město / obec:
PSČ:
Stát:
E-mail:
Telefonní číslo:

Stavba

Výška nad terénem (metry): **0 m**
Projektant:
Druh stavby: **Ostatní**
Hodnota projektu:
Měsíc zahájení stavby:
Měsíc ukončení stavby:

Odeslání stanoviska

E-mail: **pacl@vrv.cz**

Příloha č. 2

Situační plánek

Zájmová oblast (zájmové oblasti) zadaná žadatelem



Geometrie zájmové oblasti (zájmových oblastí) žádosti ve formátu WKT a souřadnicovém systému S-JTSK. Zkopírováním textu lze geometrii zobrazit v jakémkoli softwaru podporujícím formát WKT.

POLYGON((-724049.42 -948383.85,-724041.01 -948393.53,-724012.43 -948384.17,-723973.06 -948381.79,-723934.33 -948390.2,-723906.07 -948376.87,-723888.45 -948366.07,-723892.74 -948354.96,-723912.1 -948360.36,-723928.14 -948372.74,-723965.29 -948370.52,-723991 -948364.32,-724037.52 -948371.47,-724049.42 -948383.85))



Vyřizuje: Dundáček Petr

E-mail: petr.dundacek@t-mobile.cz

Vodohospodářský rozvoj a
výstavba a.s.

Miroslav Pácl

Nábřeží 90/4

15000 Praha

Naše značka: **E22457/21**

V Praze dne: **28.4.2021**

**Vyjádření a stanovení podmínek pro udělení souhlasu s umístěním stavby v ochranném pásmu
sítě technické infrastruktury (TI) společnosti T-Mobile Czech Republic a.s.**

Vydané podle § 101 ZÁKONA Č. 127/2005 Sb., o elektronických komunikacích a o změně některých souvisejících zákonů (zákon o elektronických komunikacích – dále jen ZEK), ve znění pozdějších předpisů a §161 zákona č. 183/2006 Sb., o územním plánování a stavebním řádu (stavební zákon) či dle dalších příslušných právních předpisů

Věc: Rekonstrukce a oprava Mandavy ve Starých Křečanech (2)

Stupeň: Prověření existence sítě

Na základě předložených projektových podkladů dáváme **souhlasné stanovisko k vydání Územního souhlasu / rozhodnutí (Stavebního povolení) a následně souhlas s realizací stavby.**

Dle předložených dokladů nedojde ke kolizi s technickou infrastrukturou společnosti **T-Mobile Czech Republic a.s.**

Toto stanovisko má platnost 1 rok a nelze prodloužit. Po uplynutí platnosti zadejte žádost o nové stanovisko na:
<https://ochranasiti.t-mobile.cz/vyjadreni/>

T-Mobile
T-Mobile Czech Republic a.s.
Tomíčkova 2144/1
148 00 Praha 4
IČ 649 49 681, DIČ CZ64949681

.....
Ochrana sítí
Technologický úsek

V další komunikaci nebo požadavku doplňujících dotazů, uvádějte do „Předmětu“ e-mailu vždy číslo jednací.



Příloha č. 1

Rekapitulace žádosti o vyjádření k existenci sítě elektronických komunikací

Číslo žádosti: **E22457/21**
Název stavby /akce: **Rekonstrukce a oprava Mandavy ve Starých Křečanech (2)**
Datum podání žádosti: **28.4.2021**
Důvod žádosti: **Proověření existence sítě**
Popis jiného důvodu žádosti: **Existence sítí**
Poznámka:

Žadatel

Firma / organizace: **Vodohospodářský rozvoj a výstavba a.s.**
IČ: **47116901**
DIČ:
Kontaktní osoba: **Miroslav Pácl**
Adresa: **Nábřeží 90/4**
Město / obec: **Praha**
PSČ: **15000**
Stát:
E-mail: **pacl@vrv.cz**
Telefonní číslo: **+420739010651**

Stavebník

Firma / organizace:
Kontaktní osoba:
Adresa:
Město / obec:
PSČ:
Stát:
E-mail:
Telefonní číslo:

Stavba

Výška nad terénem (metry): **0 m**
Projektant:
Druh stavby: **Ostatní**
Hodnota projektu:
Měsíc zahájení stavby:
Měsíc ukončení stavby:

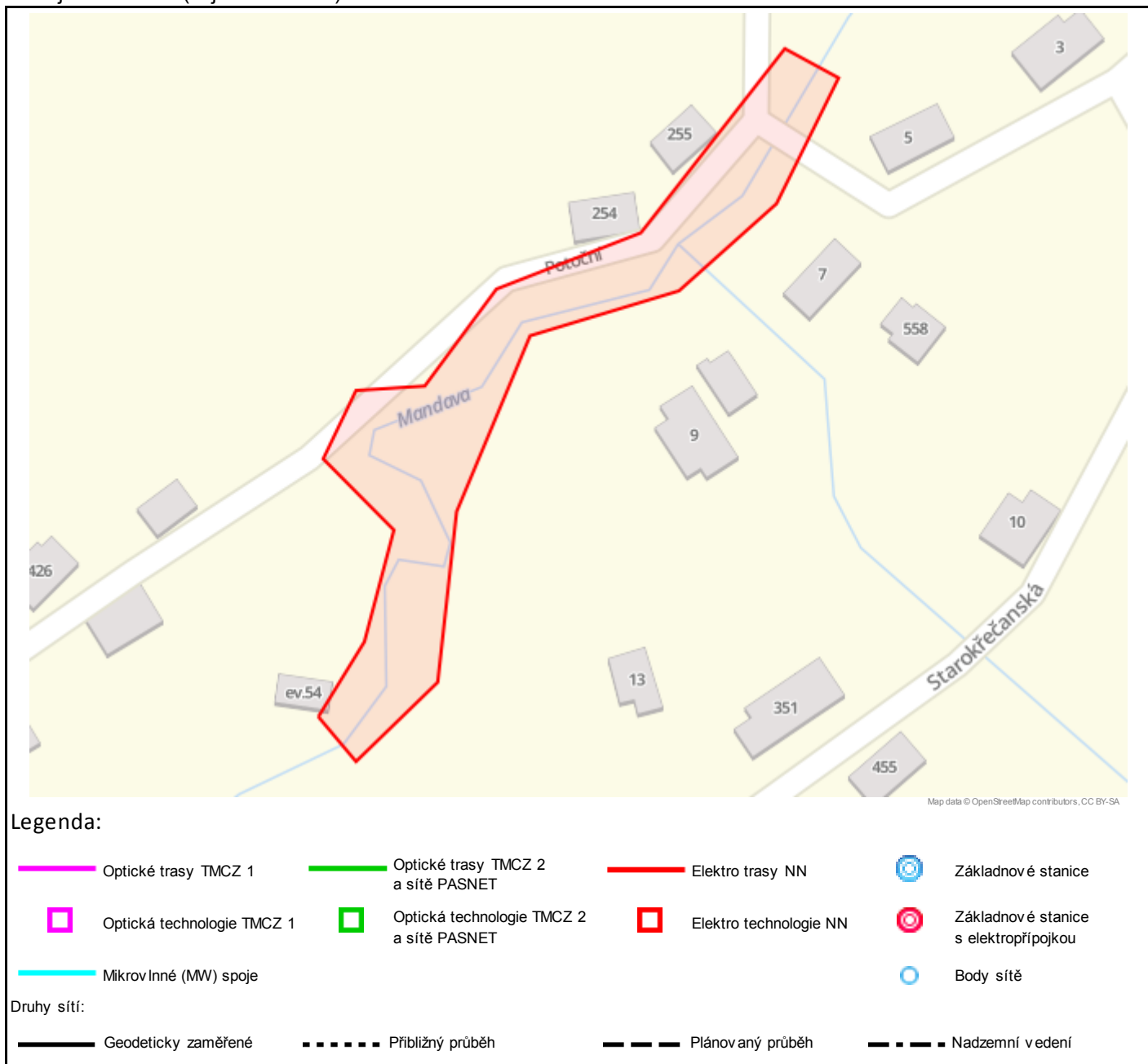
Odeslání stanoviska

E-mail: **pacl@vrv.cz**

Příloha č. 2

Situační plán

Zájmová oblast (zájmové oblasti) zadaná žadatelem



Geometrie zájmové oblasti (zájmových oblastí) žádosti ve formátu WKT a souřadnicovém systému S-JTSK. Zkopírováním textu lze geometrii zobrazit v jakémkoli softwaru podporujícím formát WKT.

POLYGON((-723834.48 -948328.45,-723827.33 -948339.72,-723806.38 -948324.32,-723796.85 -948286.38,-723774.79

-948248.91,-723739.7 -948243.36,-723714.94 -948226.69,-723697 -948200.18,-723708.27 -948191.92,-723746.53 -948229.07,-723780.98

-948237.32,-723800.19 -948257.01,-723815.9 -948255.9,-723825.43 -948270.34,-723811.62 -948288.6,-723821.74 -948312.92,-723834.48 -948328.45))



Vyřizuje: Dundáček Petr

E-mail: petr.dundacek@t-mobile.cz

Vodohospodářský rozvoj a
výstavba a.s.

Miroslav Pácl

Nábřeží 90/4

15000 Praha

Naše značka: **E22458/21**

V Praze dne: **28.4.2021**

**Vyjádření a stanovení podmínek pro udělení souhlasu s umístěním stavby v ochranném pásmu
sítě technické infrastruktury (TI) společnosti T-Mobile Czech Republic a.s.**

Vydané podle § 101 ZÁKONA Č. 127/2005 Sb., o elektronických komunikacích a o změně některých souvisejících zákonů (zákon o elektronických komunikacích – dále jen ZEK), ve znění pozdějších předpisů a §161 zákona č. 183/2006 Sb., o územním plánování a stavebním řádu (stavební zákon) či dle dalších příslušných právních předpisů

Věc: Rekonstrukce a oprava Mandavy ve Starých Křečanech (1)

Stupeň: Prověření existence sítě

Na základě předložených projektových podkladů dáváme **souhlasné stanovisko k vydání Územního souhlasu / rozhodnutí (Stavebního povolení) a následně souhlas s realizací stavby.**

Dle předložených dokladů nedojde ke kolizi s technickou infrastrukturou společnosti **T-Mobile Czech Republic a.s.**

Toto stanovisko má platnost 1 rok a nelze prodloužit. Po uplynutí platnosti zadejte žádost o nové stanovisko na:
<https://ochranasiti.t-mobile.cz/vyjadreni/>

T-Mobile
T-Mobile Czech Republic a.s.
Tomášova 2144/1
148 00 Praha 4
IČ 649 49 681, DIČ CZ64949681

.....
Ochrana sítí
Technologický úsek

V další komunikaci nebo požadavku doplňujících dotazů, uvádějte do „Předmětu“ e-mailu vždy číslo jednací.



Příloha č. 1

Rekapitulace žádosti o vyjádření k existenci sítě elektronických komunikací

Číslo žádosti: **E22458/21**
Název stavby /akce: **Rekonstrukce a oprava Mandavy ve Starých Křečanech (1)**
Datum podání žádosti: **28.4.2021**
Důvod žádosti: **Prověření existence sítě**
Popis jiného důvodu žádosti: **Existence sítí**
Poznámka:

Žadatel

Firma / organizace: **Vodohospodářský rozvoj a výstavba a.s.**
IČ: **47116901**
DIČ:
Kontaktní osoba: **Miroslav Pácl**
Adresa: **Nábřeží 90/4**
Město / obec: **Praha**
PSČ: **15000**
Stát:
E-mail: **pacl@vrv.cz**
Telefonní číslo: **+420739010651**

Stavebník

Firma / organizace:
Kontaktní osoba:
Adresa:
Město / obec:
PSČ:
Stát:
E-mail:
Telefonní číslo:

Stavba

Výška nad terénem (metry): **0 m**
Projektant:
Druh stavby: **Ostatní**
Hodnota projektu:
Měsíc zahájení stavby:
Měsíc ukončení stavby:

Odeslání stanoviska

E-mail: **pacl@vrv.cz**

Příloha č. 2

Situační plán

Zájmová oblast (zájmové oblasti) zadaná žadatelem



Geometrie zájmové oblasti (zájmových oblastí) žádosti ve formátu WKT a souřadnicovém systému S-JTSK. Zkopírováním textu lze geometrii zobrazit v jakémkoli softwaru podporujícím formát WKT.

POLYGON((-722957.08 -947879,-722957.29 -947897.63,-722979.09 -947908.63,-723003.86 -947938.27,-723076.03 -947942.92,-723119 -947936.36,-723177.63 -947965.57,-723204.52 -947982.5,-723233.09 -948000.5,-723294.69 -948003.88,-723295.84 -947988.25,-723270.91 -947979.67,-723237.26 -947973.8,-723169.95 -947937.45,-723127.88 -947921.09,-723116.77 -947918.08,-723057.08 -947921.25,-723011.36 -947921.09,-722987.31 -947886.45,-722957.08 -947879))



naše značka
5002368617
vyřizuje
Jaroslav Kápička
datum
28.04.2021

Vodohospodářský rozvoj a výstavba a.s.
Nábřeží 90/4
15000 Praha

Věc:

Rekonstrukce a oprava Mandavy ve Starých Křečanech

K.ú. - p.č.: Staré Křečany , Dolní Křečany

Stavebník: Vodohospodářský rozvoj a výstavba a.s. , Nábřeží 90/4 , 15000 Praha

Účel stanoviska: Informace o výskytu sítí (formát PDF)

GasNet, s.r.o., jako provozovatel distribuční soustavy (PDS) a technické infrastruktury, zastoupený GasNet Služby, s.r.o., vydává toto stanovisko:

V zájmovém území vyznačeném v příloze tohoto stanoviska, nejsou umístěna žádná provozovaná plynárenská zařízení a plynovodní přípojky ve vlastnictví nebo správě GasNet, s.r.o.. Mohou se zde nacházet plynárenská zařízení jiných vlastníků či správců, případně i dlouhodobě nefunkční/neprovozovaná plynárenská zařízení bez dostupných informací o jejich poloze a vlastnictví.

V rozsahu území vyznačeného v příloze souhlasíme s povolením stavby dle zákona 183/2006 Sb. ve znění pozdějších předpisů např. s vydáním územního rozhodnutí, zjednodušeným územním řízením, vydáním územního souhlasu, uzavřením veřejnoprávní smlouvy, ohlášením, stavebním povolením, veřejnoprávní smlouvou o provedení stavby nebo oznámením stavebního záměru s certifikátem autorizovaného inspektora.

V případě uzavření veřejnoprávní smlouvy nebude GasNet, s.r.o. ani GasNet Služby, s.r.o., jako zmocněnec GasNet, s.r.o., účastníkem územního ani stavebního řízení a nebudou uvedeni ve třetích osobách veřejnoprávní smlouvy.

Platí pouze pro území vyznačené v příloze tohoto stanoviska a to 24 měsíců ode dne jeho vydání.

Stanovisko bylo vygenerováno na základě vaší žádosti automaticky.

V případě dotčení pozemku v majetku společnosti GasNet, s.r.o. je třeba dále projednat smluvní vztah k tomuto pozemku.

Kontakt na projednání naleznete na adrese www.gasnet.cz/cs/kontaktni-system/, činnost "Smluvní vztahy - pozemky a budovy plynárenských zařízení", případně na Zákaznické lince GasNet 555 90 10 10.

GasNet Služby, s.r.o.

Plynárenská 499/1 · Zábřovice · 602 00 Brno · T 555 90 10 10 · www.gasnet.cz

IČ: 27935311 · DIČ: CZ27935311

Zápis do obchodního rejstříku: Krajský soud v Brně, sp. zn. C 57165, dne 26. 7. 2007

Certificate of incorporation: Regional Court in Brno, ref. number C 57165, on 26th July 2007

Zákaznická linka GasNet 555 90 10 10, info@gasnet.cz, www.gasnet.cz

Za správnost a úplnost dokumentace předložené s žádostí včetně jejího souladu s platnými předpisy plně zodpovídá její zpracovatel. Stanovisko nenahrazuje případná další stanoviska k jiným částem stavby.

V případě další korespondence nebo jednání (např. změna stavby) uvádějte naši značku - 5002368617 a datum tohoto stanoviska. Kontakty jsou k dispozici na <https://www.gasnet.cz/cs/kontaktni-system/>.

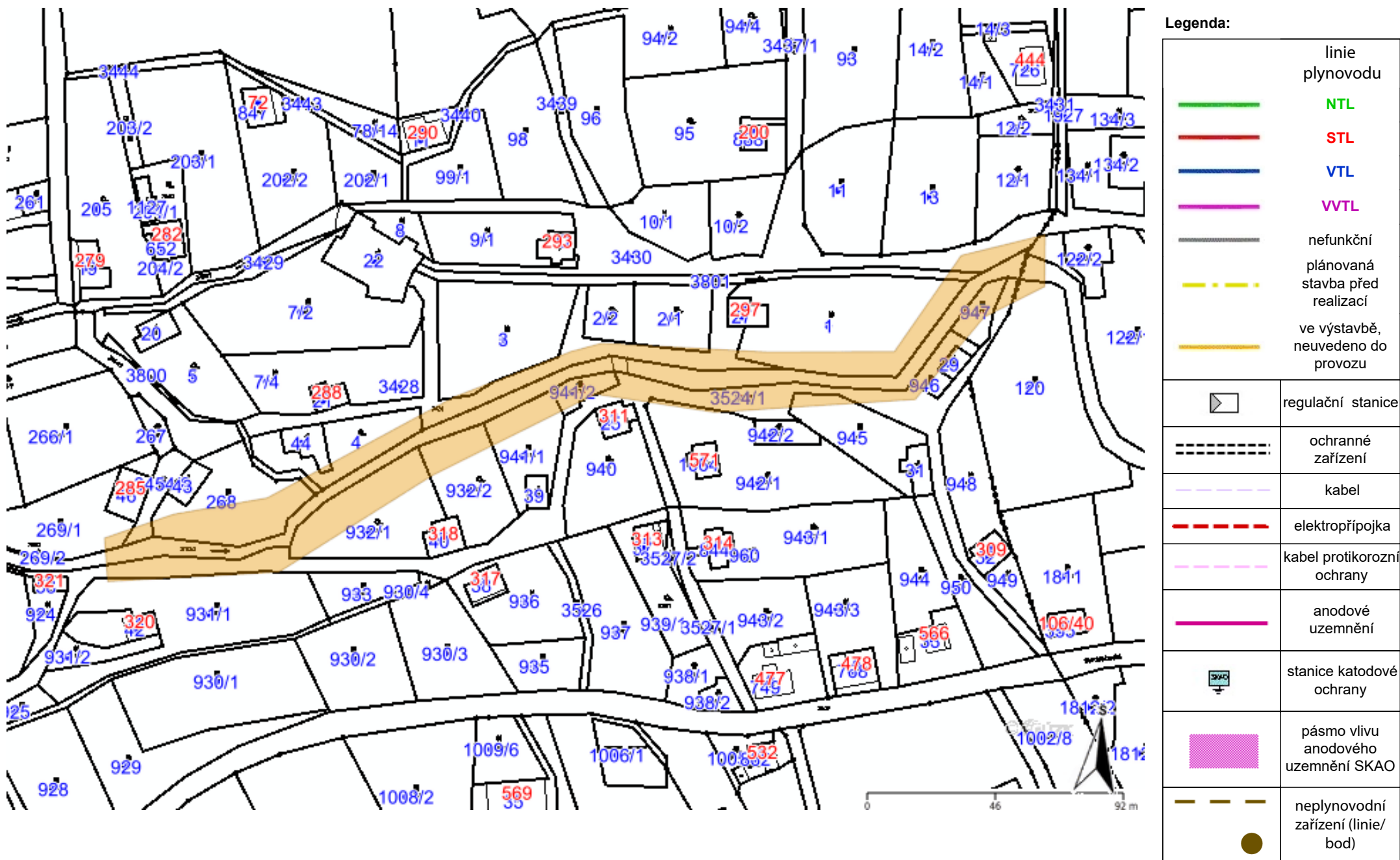
A handwritten signature in purple ink, which appears to read 'Kápička', is placed over a faint, light blue rectangular grid background.

GasNet, s.r.o.
zastoupená společností GasNet Služby, s.r.o., IČ 27935311
Jaroslav Kápička
Vedoucí zpracování externích požadavků
Odbor zpracování externích požadavků

Přílohy: Orientační zakres plynárenského zařízení

Příloha: Orientační zakres plynárenského zařízení. Tato příloha je nedílnou součástí stanoviska č. 5002368617 ze dne 28.04.2021.

Provozovatel DS: GasNet, s.r.o.; Stavebník: Vodohospodářský rozvoj a výstavba a.s., Nábřeží 90/4, 15000 Praha. K.ú.: Staré Křečany, Dolní Křečany.





naše značka
5002368611
vyřizuje
Jaroslav Kápička
datum
28.04.2021

Vodohospodářský rozvoj a výstavba a.s.
Nábřeží 90/4
15000 Praha

Věc:

Rekonstrukce a oprava Mandavy ve Starých Křečanech

K.ú. - p.č.: Staré Křečany

Stavebník: Vodohospodářský rozvoj a výstavba a.s., Nábřeží 90/4, 15000 Praha

Účel stanoviska: Informace o výskytu sítí (formát PDF)

GasNet, s.r.o., jako provozovatel distribuční soustavy (PDS) a technické infrastruktury, zastoupený GasNet Služby, s.r.o., vydává toto stanovisko:

V zájmovém území vyznačeném v příloze tohoto stanoviska, nejsou umístěna žádná provozovaná plynárenská zařízení a plynovodní přípojky ve vlastnictví nebo správě GasNet, s.r.o.. Mohou se zde nacházet plynárenská zařízení jiných vlastníků či správců, případně i dlouhodobě nefunkční/neprovozovaná plynárenská zařízení bez dostupných informací o jejich poloze a vlastnictví.

V rozsahu území vyznačeného v příloze souhlasíme s povolením stavby dle zákona 183/2006 Sb. ve znění pozdějších předpisů např. s vydáním územního rozhodnutí, zjednodušeným územním řízením, vydáním územního souhlasu, uzavřením veřejnoprávní smlouvy, ohlášením, stavebním povolením, veřejnoprávní smlouvou o provedení stavby nebo oznámením stavebního záměru s certifikátem autorizovaného inspektora.

V případě uzavření veřejnoprávní smlouvy nebude GasNet, s.r.o. ani GasNet Služby, s.r.o., jako zmocněnec GasNet, s.r.o., účastníkem územního ani stavebního řízení a nebudou uvedeni ve třetích osobách veřejnoprávní smlouvy.

Platí pouze pro území vyznačené v příloze tohoto stanoviska a to 24 měsíců ode dne jeho vydání.

Stanovisko bylo vygenerováno na základě vaší žádosti automaticky.

V případě dotčení pozemku v majetku společnosti GasNet, s.r.o. je třeba dále projednat smluvní vztah k tomuto pozemku. Kontakt na projednání naleznete na adrese www.gasnet.cz/cs/kontaktni-system/, činnost "Smluvní vztahy - pozemky a budovy plynárenských zařízení", případně na Zákaznické lince GasNet 555 90 10 10.

GasNet Služby, s.r.o.

Plynárenská 499/1 · Zábřovice · 602 00 Brno · T 555 90 10 10 · www.gasnet.cz

IČ: 27935311 · DIČ: CZ27935311

Zápis do obchodního rejstříku: Krajský soud v Brně, sp. zn. C 57165, dne 26. 7. 2007

Certificate of incorporation: Regional Court in Brno, ref. number C 57165, on 26th July 2007

Zákaznická linka GasNet 555 90 10 10, info@gasnet.cz, www.gasnet.cz

Za správnost a úplnost dokumentace předložené s žádostí včetně jejího souladu s platnými předpisy plně zodpovídá její zpracovatel. Stanovisko nenahrazuje případná další stanoviska k jiným částem stavby.

V případě další korespondence nebo jednání (např. změna stavby) uvádějte naši značku - 5002368611 a datum tohoto stanoviska. Kontakty jsou k dispozici na <https://www.gasnet.cz/cs/kontaktni-system/>.

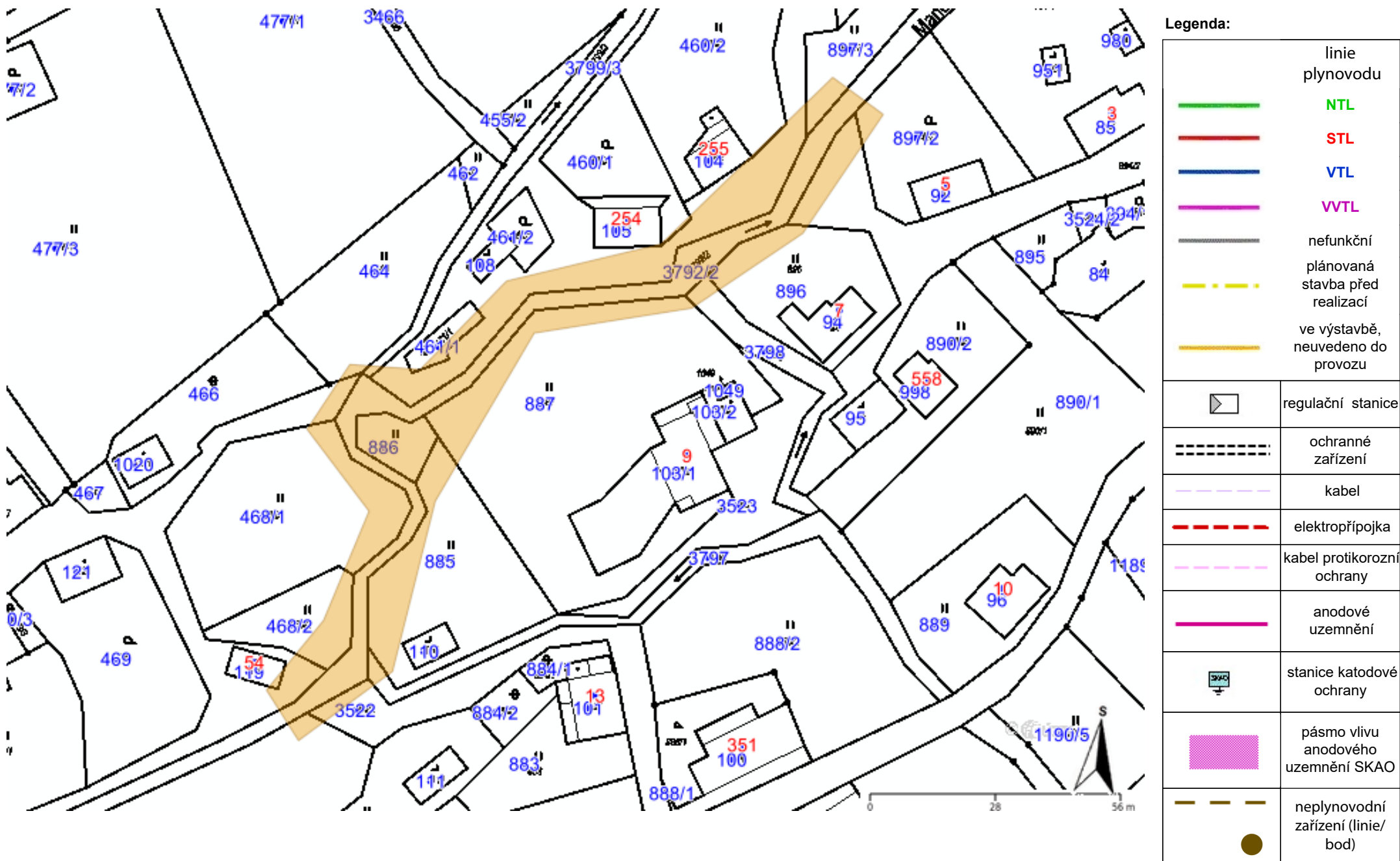
A handwritten signature in purple ink, appearing to read 'Kápička', is placed over a faint, light blue rectangular grid background.

GasNet, s.r.o.
zastoupená společností GasNet Služby, s.r.o., IČ 27935311
Jaroslav Kápička
Vedoucí zpracování externích požadavků
Odbor zpracování externích požadavků

Přílohy: Orientační zakres plynárenského zařízení

Příloha: Orientační zakres plynárenského zařízení. Tato příloha je nedílnou součástí stanoviska č. 5002368611 ze dne 28.04.2021.

Provozovatel DS: GasNet, s.r.o.; Stavebník: Vodohospodářský rozvoj a výstavba a.s., Nábřeží 90/4, 15000 Praha. K.ú.: Staré Křečany.





naše značka
5002368597
vyřizuje
Jaroslav Kápička
datum
28.04.2021

Vodohospodářský rozvoj a výstavba a.s.
Nábřeží 90/4
15000 Praha

Věc:

Rekonstrukce a oprava Mandavy ve Starých Křečanech

K.ú. - p.č.: Staré Křečany

Stavebník: Vodohospodářský rozvoj a výstavba a.s., Nábřeží 90/4, 15000 Praha

Účel stanoviska: Informace o výskytu sítí (formát PDF)

GasNet, s.r.o., jako provozovatel distribuční soustavy (PDS) a technické infrastruktury, zastoupený GasNet Služby, s.r.o., vydává toto stanovisko:

V zájmovém území vyznačeném v příloze tohoto stanoviska, nejsou umístěna žádná provozovaná plynárenská zařízení a plynovodní přípojky ve vlastnictví nebo správě GasNet, s.r.o.. Mohou se zde nacházet plynárenská zařízení jiných vlastníků či správců, případně i dlouhodobě nefunkční/neprovozovaná plynárenská zařízení bez dostupných informací o jejich poloze a vlastnictví.

V rozsahu území vyznačeného v příloze souhlasíme s povolením stavby dle zákona 183/2006 Sb. ve znění pozdějších předpisů např. s vydáním územního rozhodnutí, zjednodušeným územním řízením, vydáním územního souhlasu, uzavřením veřejnoprávní smlouvy, ohlášením, stavebním povolením, veřejnoprávní smlouvou o provedení stavby nebo oznámením stavebního záměru s certifikátem autorizovaného inspektora.

V případě uzavření veřejnoprávní smlouvy nebude GasNet, s.r.o. ani GasNet Služby, s.r.o., jako zmocněnec GasNet, s.r.o., účastníkem územního ani stavebního řízení a nebudou uvedeni ve třetích osobách veřejnoprávní smlouvy.

Platí pouze pro území vyznačené v příloze tohoto stanoviska a to 24 měsíců ode dne jeho vydání.

Stanovisko bylo vygenerováno na základě vaší žádosti automaticky.

V případě dotčení pozemku v majetku společnosti GasNet, s.r.o. je třeba dále projednat smluvní vztah k tomuto pozemku. Kontakt na projednání naleznete na adrese www.gasnet.cz/cs/kontaktni-system/, činnost "Smluvní vztahy - pozemky a budovy plynárenských zařízení", případně na Zákaznické lince GasNet 555 90 10 10.

GasNet Služby, s.r.o.

Plynárenská 499/1 · Zábřovice · 602 00 Brno · T 555 90 10 10 · www.gasnet.cz

IČ: 27935311 · DIČ: CZ27935311

Zápis do obchodního rejstříku: Krajský soud v Brně, sp. zn. C 57165, dne 26. 7. 2007

Certificate of incorporation: Regional Court in Brno, ref. number C 57165, on 26th July 2007

Zákaznická linka GasNet 555 90 10 10, info@gasnet.cz, www.gasnet.cz

Za správnost a úplnost dokumentace předložené s žádostí včetně jejího souladu s platnými předpisy plně zodpovídá její zpracovatel. Stanovisko nenahrazuje případná další stanoviska k jiným částem stavby.

V případě další korespondence nebo jednání (např. změna stavby) uvádějte naši značku - 5002368597 a datum tohoto stanoviska. Kontakty jsou k dispozici na <https://www.gasnet.cz/cs/kontaktni-system/>.

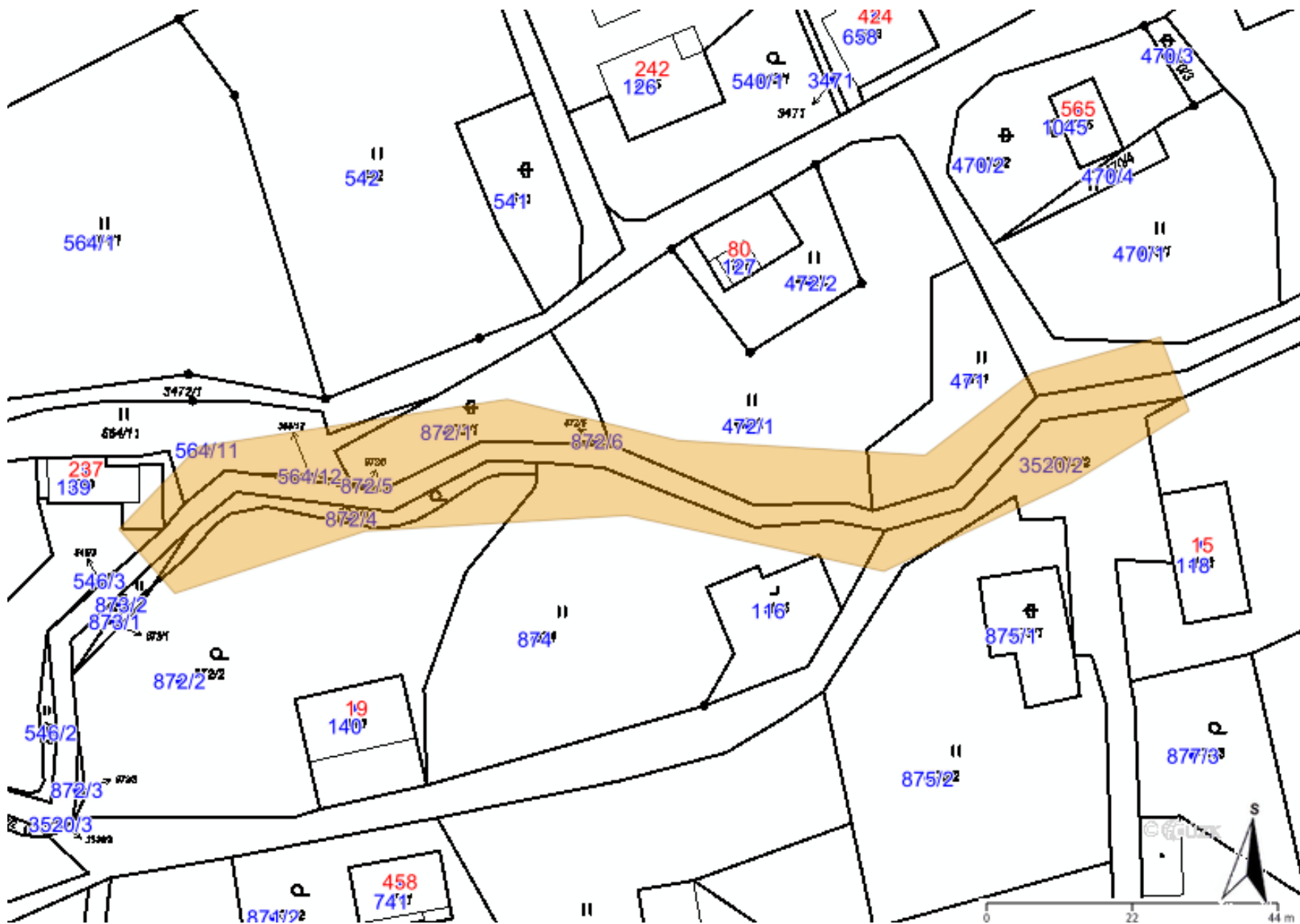
A handwritten signature in purple ink, appearing to read 'Kápička', is placed over a faint, light blue rectangular grid background.

GasNet, s.r.o.
zastoupená společností GasNet Služby, s.r.o., IČ 27935311
Jaroslav Kápička
Vedoucí zpracování externích požadavků
Odbor zpracování externích požadavků

Přílohy: Orientační zakres plynárenského zařízení

Příloha: Orientační zakres plynárenského zařízení. Tato příloha je nedílnou součástí stanoviska č. 5002368597 ze dne 28.04.2021.

Provozovatel DS: GasNet, s.r.o.; Stavebník: Vodohospodářský rozvoj a výstavba a.s., Nábřeží 90/4, 15000 Praha. K.ú.: Staré Křečany.



Legenda:

linie plynovodu	
	NTL
	STL
	VTL
	VTL
	nefunkční
	plánovaná stavba před realizací
	ve výstavbě, neuvedeno do provozu
	regulační stanice
	ochranné zařízení
	kabel
	elektropřípojka
	kabel protikoroziční ochrany
	anodové uzemnění
	stanice katodové ochrany
	pásmo vlivu anodového uzemnění SKAO
	neplynovodní zařízení (linie/ bod)



naše značka
5002368625
vyřizuje
Jaroslav Kápička
datum
28.04.2021

Vodohospodářský rozvoj a výstavba a.s.
Nábřeží 90/4
15000 Praha

Věc:

Rekonstrukce a oprava Mandavy ve Starých Křečanech

K.ú. - p.č.: Staré Křečany

Stavebník: Vodohospodářský rozvoj a výstavba a.s., Nábřeží 90/4, 15000 Praha

Účel stanoviska: Informace o výskytu sítí (formát PDF)

GasNet, s.r.o., jako provozovatel distribuční soustavy (PDS) a technické infrastruktury, zastoupený GasNet Služby, s.r.o., vydává toto stanovisko:

V zájmovém území vyznačeném v příloze tohoto stanoviska, nejsou umístěna žádná provozovaná plynárenská zařízení a plynovodní přípojky ve vlastnictví nebo správě GasNet, s.r.o.. Mohou se zde nacházet plynárenská zařízení jiných vlastníků či správců, případně i dlouhodobě nefunkční/neprovozovaná plynárenská zařízení bez dostupných informací o jejich poloze a vlastnictví.

V rozsahu území vyznačeného v příloze souhlasíme s povolením stavby dle zákona 183/2006 Sb. ve znění pozdějších předpisů např. s vydáním územního rozhodnutí, zjednodušeným územním řízením, vydáním územního souhlasu, uzavřením veřejnoprávní smlouvy, ohlášením, stavebním povolením, veřejnoprávní smlouvou o provedení stavby nebo oznámením stavebního záměru s certifikátem autorizovaného inspektora.

V případě uzavření veřejnoprávní smlouvy nebude GasNet, s.r.o. ani GasNet Služby, s.r.o., jako zmocněnec GasNet, s.r.o., účastníkem územního ani stavebního řízení a nebudou uvedeni ve třetích osobách veřejnoprávní smlouvy.

Platí pouze pro území vyznačené v příloze tohoto stanoviska a to 24 měsíců ode dne jeho vydání.

Stanovisko bylo vygenerováno na základě vaší žádosti automaticky.

V případě dotčení pozemku v majetku společnosti GasNet, s.r.o. je třeba dále projednat smluvní vztah k tomuto pozemku. Kontakt na projednání naleznete na adrese www.gasnet.cz/cs/kontaktni-system/, činnost "Smluvní vztahy - pozemky a budovy plynárenských zařízení", případně na Zákaznické lince GasNet 555 90 10 10.

GasNet Služby, s.r.o.

Plynárenská 499/1 · Zábřovice · 602 00 Brno · T 555 90 10 10 · www.gasnet.cz

IČ: 27935311 · DIČ: CZ27935311

Zápis do obchodního rejstříku: Krajský soud v Brně, sp. zn. C 57165, dne 26. 7. 2007

Certificate of incorporation: Regional Court in Brno, ref. number C 57165, on 26th July 2007

Zákaznická linka GasNet 555 90 10 10, info@gasnet.cz, www.gasnet.cz

Za správnost a úplnost dokumentace předložené s žádostí včetně jejího souladu s platnými předpisy plně zodpovídá její zpracovatel. Stanovisko nenahrazuje případná další stanoviska k jiným částem stavby.

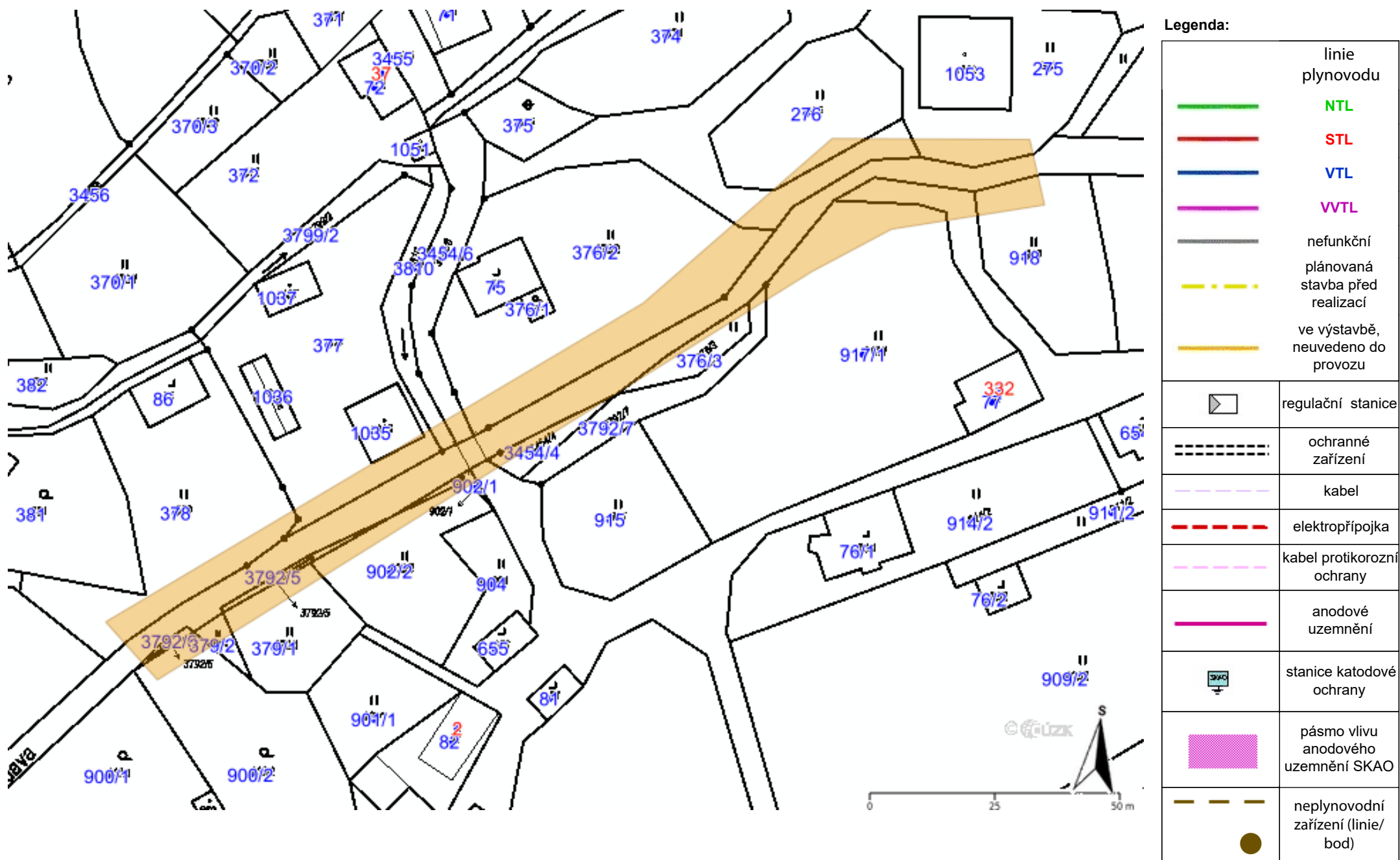
V případě další korespondence nebo jednání (např. změna stavby) uvádějte naši značku - 5002368625 a datum tohoto stanoviska. Kontakty jsou k dispozici na <https://www.gasnet.cz/cs/kontaktni-system/>.

A handwritten signature in purple ink, appearing to read 'Kápička', is placed over a faint, light blue rectangular grid background.

GasNet, s.r.o.
zastoupená společností GasNet Služby, s.r.o., IČ 27935311
Jaroslav Kápička
Vedoucí zpracování externích požadavků
Odbor zpracování externích požadavků

Přílohy: Orientační zakres plynárenského zařízení

Provozovatel DS: GasNet, s.r.o.; Stavebník: Vodohospodářský rozvoj a výstavba a.s., Nábřeží 90/4, 15000 Praha. K.ú.: Staré Křečany.





naše značka
5002368598
vyřizuje
Jaroslav Kápička
datum
28.04.2021

Vodohospodářský rozvoj a výstavba a.s.
Nábřeží 90/4
15000 Praha

Věc:

Rekonstrukce a oprava Mandavy ve Starých Křečanech

K.ú. - p.č.: Staré Křečany

Stavebník: Vodohospodářský rozvoj a výstavba a.s., Nábřeží 90/4, 15000 Praha

Účel stanoviska: Informace o výskytu sítí (formát PDF)

GasNet, s.r.o., jako provozovatel distribuční soustavy (PDS) a technické infrastruktury, zastoupený GasNet Služby, s.r.o., vydává toto stanovisko:

V zájmovém území vyznačeném v příloze tohoto stanoviska, nejsou umístěna žádná provozovaná plynárenská zařízení a plynovodní přípojky ve vlastnictví nebo správě GasNet, s.r.o.. Mohou se zde nacházet plynárenská zařízení jiných vlastníků či správců, případně i dlouhodobě nefunkční/neprovozovaná plynárenská zařízení bez dostupných informací o jejich poloze a vlastnictví.

V rozsahu území vyznačeného v příloze souhlasíme s povolením stavby dle zákona 183/2006 Sb. ve znění pozdějších předpisů např. s vydáním územního rozhodnutí, zjednodušeným územním řízením, vydáním územního souhlasu, uzavřením veřejnoprávní smlouvy, ohlášením, stavebním povolením, veřejnoprávní smlouvou o provedení stavby nebo oznámením stavebního záměru s certifikátem autorizovaného inspektora.

V případě uzavření veřejnoprávní smlouvy nebude GasNet, s.r.o. ani GasNet Služby, s.r.o., jako zmocněnec GasNet, s.r.o., účastníkem územního ani stavebního řízení a nebudou uvedeni ve třetích osobách veřejnoprávní smlouvy.

Platí pouze pro území vyznačené v příloze tohoto stanoviska a to 24 měsíců ode dne jeho vydání.

Stanovisko bylo vygenerováno na základě vaší žádosti automaticky.

V případě dotčení pozemku v majetku společnosti GasNet, s.r.o. je třeba dále projednat smluvní vztah k tomuto pozemku. Kontakt na projednání naleznete na adrese www.gasnet.cz/cs/kontaktni-system/, činnost "Smluvní vztahy - pozemky a budovy plynárenských zařízení", případně na Zákaznické lince GasNet 555 90 10 10.

GasNet Služby, s.r.o.

Plynárenská 499/1 · Zábřovice · 602 00 Brno · T 555 90 10 10 · www.gasnet.cz

IČ: 27935311 · DIČ: CZ27935311

Zápis do obchodního rejstříku: Krajský soud v Brně, sp. zn. C 57165, dne 26. 7. 2007

Certificate of incorporation: Regional Court in Brno, ref. number C 57165, on 26th July 2007

Zákaznická linka GasNet 555 90 10 10, info@gasnet.cz, www.gasnet.cz

Za správnost a úplnost dokumentace předložené s žádostí včetně jejího souladu s platnými předpisy plně zodpovídá její zpracovatel. Stanovisko nenahrazuje případná další stanoviska k jiným částem stavby.

V případě další korespondence nebo jednání (např. změna stavby) uvádějte naši značku - 5002368598 a datum tohoto stanoviska. Kontakty jsou k dispozici na <https://www.gasnet.cz/cs/kontaktni-system/>.

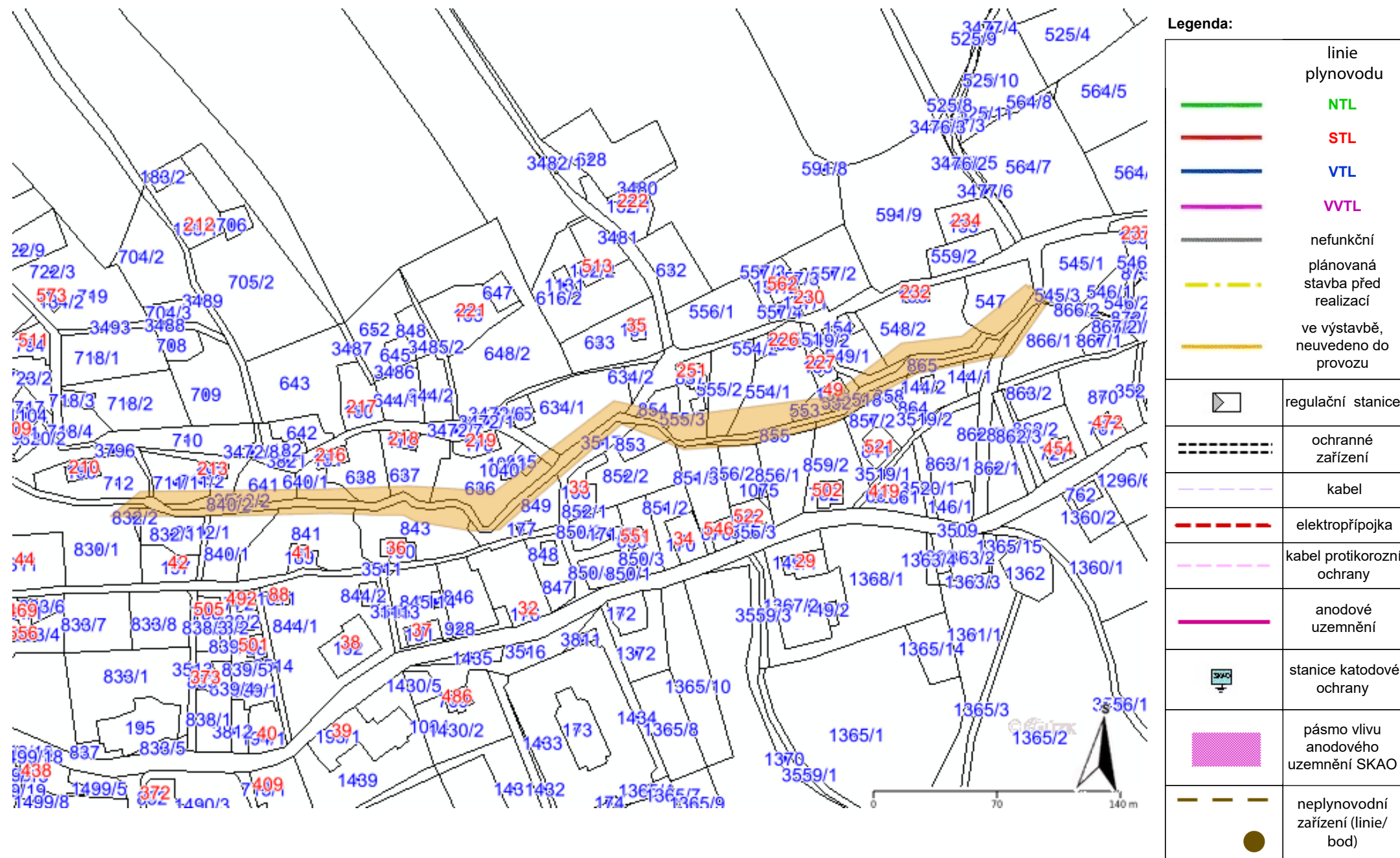
A handwritten signature in purple ink, appearing to read 'Kápička', is placed over a faint, light blue rectangular grid background.

GasNet, s.r.o.
zastoupená společností GasNet Služby, s.r.o., IČ 27935311
Jaroslav Kápička
Vedoucí zpracování externích požadavků
Odbor zpracování externích požadavků

Přílohy: Orientační zakres plynárenského zařízení

Příloha: Orientační zakres plynárenského zařízení. Tato příloha je nedílnou součástí stanoviska č. 5002368598 ze dne 28.04.2021.

Provozovatel DS: GasNet, s.r.o.; Stavebník: Vodohospodářský rozvoj a výstavba a.s., Nábřeží 90/4, 15000 Praha. K.ú.: Staré Křečany.





naše značka
5002368611
vyřizuje
Jaroslav Kápička
datum
28.04.2021

Vodohospodářský rozvoj a výstavba a.s.
Nábřeží 90/4
15000 Praha

Věc:

Rekonstrukce a oprava Mandavy ve Starých Křečanech

K.ú. - p.č.: Staré Křečany

Stavebník: Vodohospodářský rozvoj a výstavba a.s., Nábřeží 90/4, 15000 Praha

Účel stanoviska: Informace o výskytu sítí (formát PDF)

GasNet, s.r.o., jako provozovatel distribuční soustavy (PDS) a technické infrastruktury, zastoupený GasNet Služby, s.r.o., vydává toto stanovisko:

V zájmovém území vyznačeném v příloze tohoto stanoviska, nejsou umístěna žádná provozovaná plynárenská zařízení a plynovodní přípojky ve vlastnictví nebo správě GasNet, s.r.o.. Mohou se zde nacházet plynárenská zařízení jiných vlastníků či správců, případně i dlouhodobě nefunkční/neprovozovaná plynárenská zařízení bez dostupných informací o jejich poloze a vlastnictví.

V rozsahu území vyznačeného v příloze souhlasíme s povolením stavby dle zákona 183/2006 Sb. ve znění pozdějších předpisů např. s vydáním územního rozhodnutí, zjednodušeným územním řízením, vydáním územního souhlasu, uzavřením veřejnoprávní smlouvy, ohlášením, stavebním povolením, veřejnoprávní smlouvou o provedení stavby nebo oznámením stavebního záměru s certifikátem autorizovaného inspektora.

V případě uzavření veřejnoprávní smlouvy nebude GasNet, s.r.o. ani GasNet Služby, s.r.o., jako zmocněnec GasNet, s.r.o., účastníkem územního ani stavebního řízení a nebudou uvedeni ve třetích osobách veřejnoprávní smlouvy.

Platí pouze pro území vyznačené v příloze tohoto stanoviska a to 24 měsíců ode dne jeho vydání.

Stanovisko bylo vygenerováno na základě vaší žádosti automaticky.

V případě dotčení pozemku v majetku společnosti GasNet, s.r.o. je třeba dále projednat smluvní vztah k tomuto pozemku.

Kontakt na projednání naleznete na adrese www.gasnet.cz/cs/kontaktni-system/, činnost "Smluvní vztahy - pozemky a budovy plynárenských zařízení", případně na Zákaznické lince GasNet 555 90 10 10.

GasNet Služby, s.r.o.

Plynárenská 499/1 · Zábřovice · 602 00 Brno · T 555 90 10 10 · www.gasnet.cz

IČ: 27935311 · DIČ: CZ27935311

Zápis do obchodního rejstříku: Krajský soud v Brně, sp. zn. C 57165, dne 26. 7. 2007

Certificate of incorporation: Regional Court in Brno, ref. number C 57165, on 26th July 2007

Zákaznická linka GasNet 555 90 10 10, info@gasnet.cz, www.gasnet.cz

Za správnost a úplnost dokumentace předložené s žádostí včetně jejího souladu s platnými předpisy plně zodpovídá její zpracovatel. Stanovisko nenahrazuje případná další stanoviska k jiným částem stavby.

V případě další korespondence nebo jednání (např. změna stavby) uvádějte naši značku - 5002368611 a datum tohoto stanoviska. Kontakty jsou k dispozici na <https://www.gasnet.cz/cs/kontaktni-system/>.

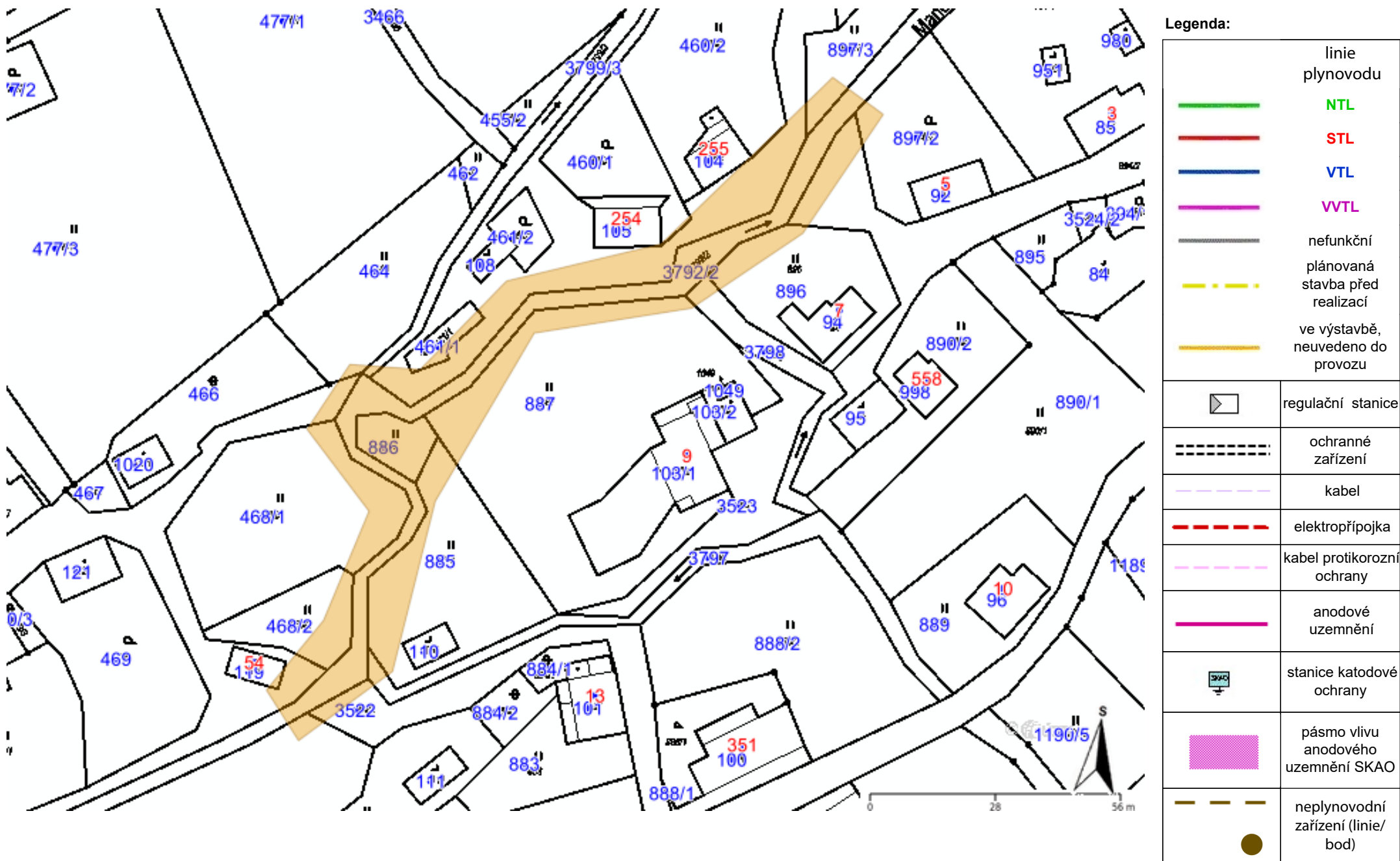
A handwritten signature in purple ink, appearing to read 'Kápička', is placed over a faint, light blue rectangular grid background.

GasNet, s.r.o.
zastoupená společností GasNet Služby, s.r.o., IČ 27935311
Jaroslav Kápička
Vedoucí zpracování externích požadavků
Odbor zpracování externích požadavků

Přílohy: Orientační zakres plynárenského zařízení

Příloha: Orientační zakres plynárenského zařízení. Tato příloha je nedílnou součástí stanoviska č. 5002368611 ze dne 28.04.2021.

Provozovatel DS: GasNet, s.r.o.; Stavebník: Vodohospodářský rozvoj a výstavba a.s., Nábřeží 90/4, 15000 Praha. K.ú.: Staré Křečany.





Váš dopis zn.: **elektronické podání**
Ze dne: **18.03.2021**
Naše značka: **SCVKZAD97833**
Vyizuje: **ing. Pavlína Sedlmaierová**
Datová schránka: **f7rf9ns**
Telefon: **840 111 111**
E-mail: **info@scvk.cz**
Datum: **22.03.2021**

Adresa žadatele:
**Vodohospodářský rozvoj a výstavba
a.s.
Nábřeží 90/4
15000 Praha**

Vyjádření společnosti Severočeské vodovody a kanalizace, a.s.

Název akce:	Rekonstrukce a oprava Mandavý ve Starých Kěanech
Účel vyjádření:	Existence zařízení ve správě SCVK
Zájmové území:	Okres: Děčín
	Obec: Staré Kěany
	část obce, ulice, č.p.: Staré Kěany, 297
Žadatel:	Vodohospodářský rozvoj a výstavba a.s.
Tel., e-mail	739010651, pacl@vrv.cz
Investor:	neuvedeno
Adresa, tel., e-mail	neuvedeno
Projektant:	neuvedeno
Vlastník dotčené IS	není
Platnost vyjádření:	jeden rok ode dne vyhotovení (v případě, že Váš zájem nadále trvá, požádejte před uplynutím této lhůty o prodloužení platnosti vyjádření)

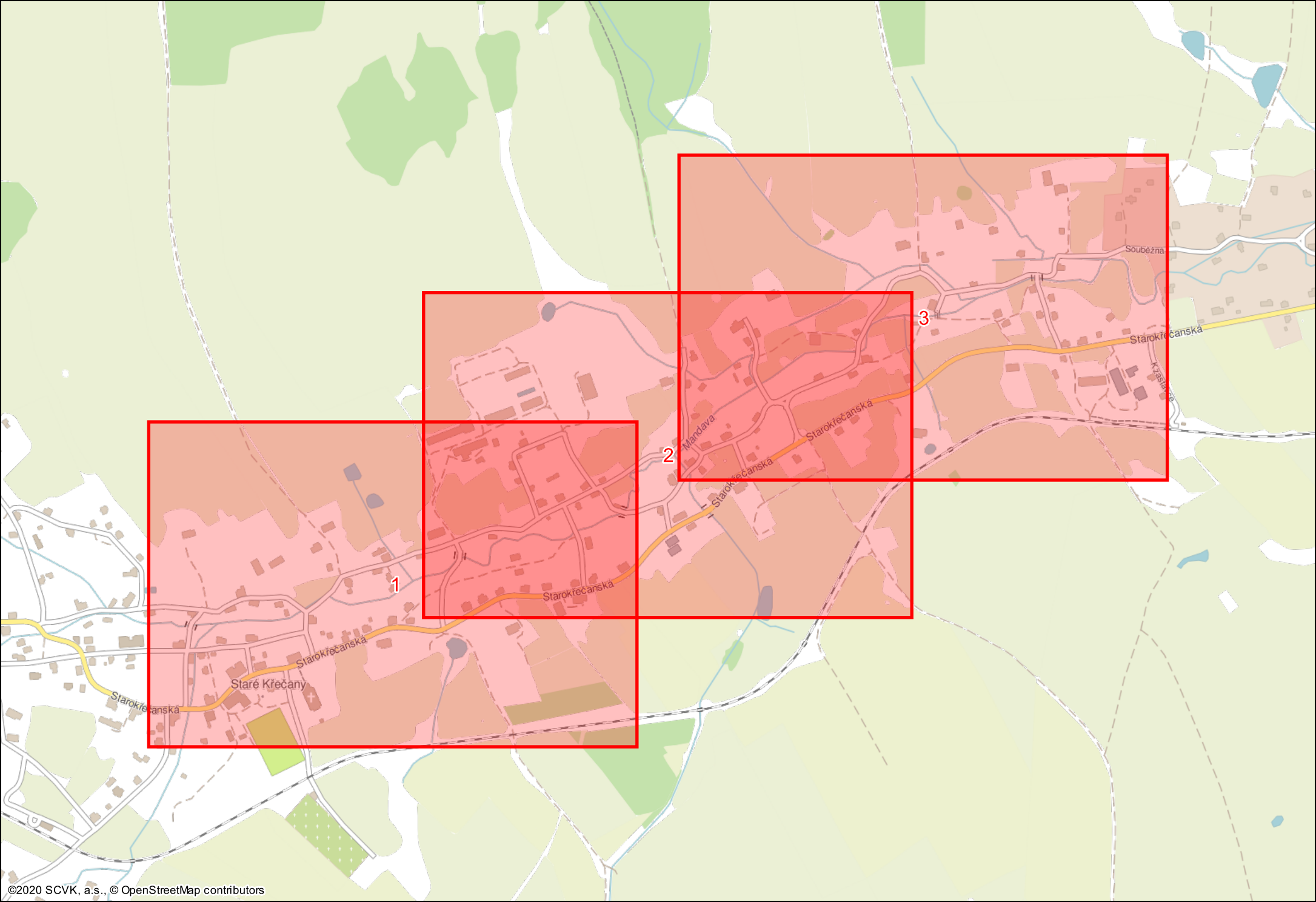
Ve výše uvedeném zájmovém území **se ke dni vyhotovení tohoto stanoviska nenachází** zařízení provozovaná společností Severočeské vodovody a kanalizace, a.s. ani jejich ochranná nebo bezpečnostní pásma.

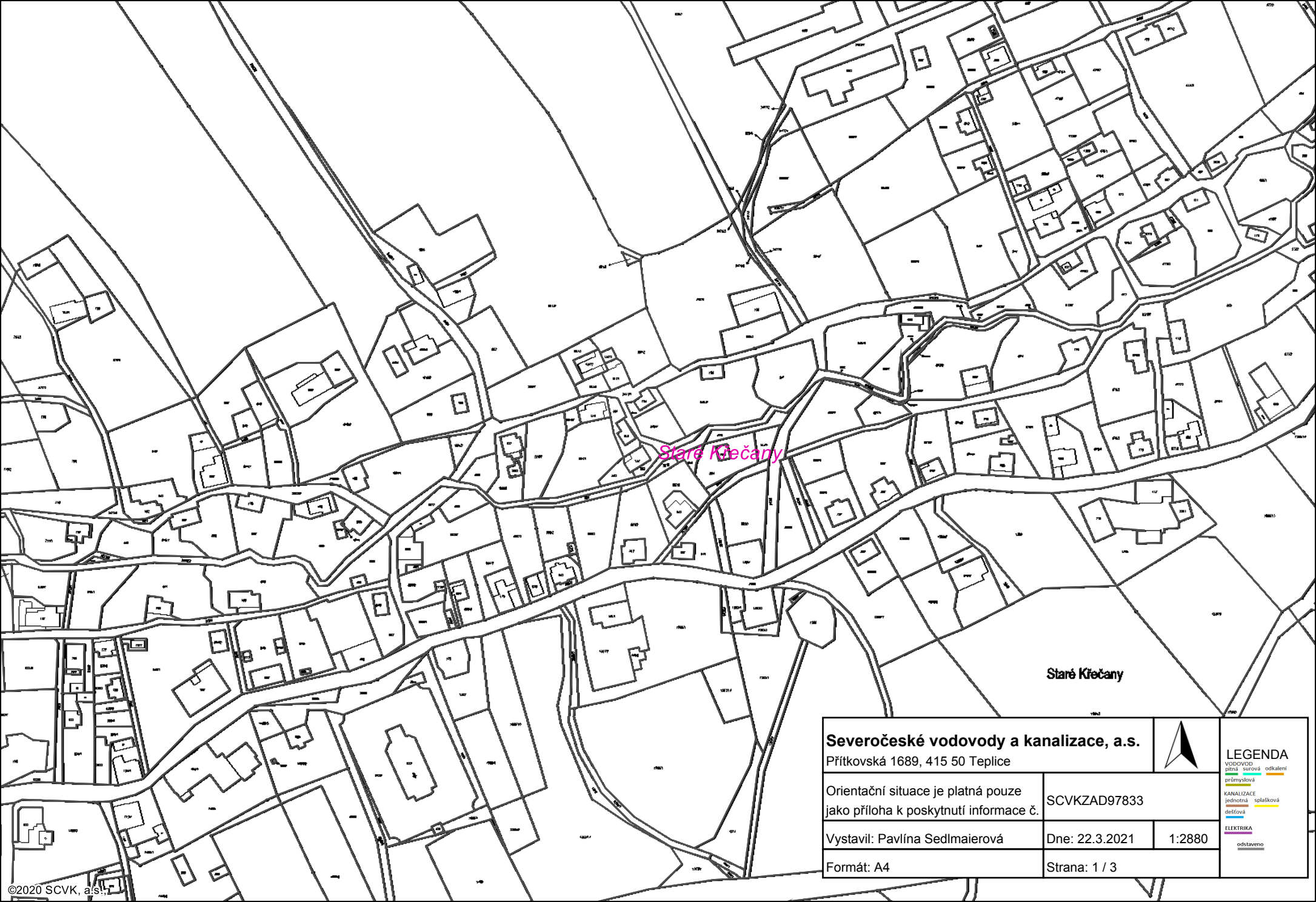
Případná existence vodovodních či kanalizačních přípojek není předmětem tohoto stanoviska. Se žádostí o informaci o existenci přípojek se obračejte na vlastníky přípojek, kdy vlastníkem vodovodní nebo kanalizační přípojky, popřípadě její části z řízených předmětů nabytí územnosti zákona č. 274/2001 Sb. Zákona o vodovodech a kanalizacích v platném znění, je vlastník pozemku nebo stavby připojené na vodovod nebo kanalizaci, neprokáže-li se opak.

V případě, že Vám byl na Vaši žádost poskytnut vektorový zákres sítí, Vás upozorňujeme, že tato data mohou být využita pouze pro účely záměru, na které bylo vyjádření vydáno a nemohou být poskytována třetím osobám, případně jakkoliv dále využívána.

Severočeské vodovody a kanalizace, a.s.
415 50 Teplice, Přítkovská 1689
IČ: 49099451 DIČ: CZ49099451
162


Ing. Jiří Mudruška
manažer útvaru TP – OZ Ústí nad Labem

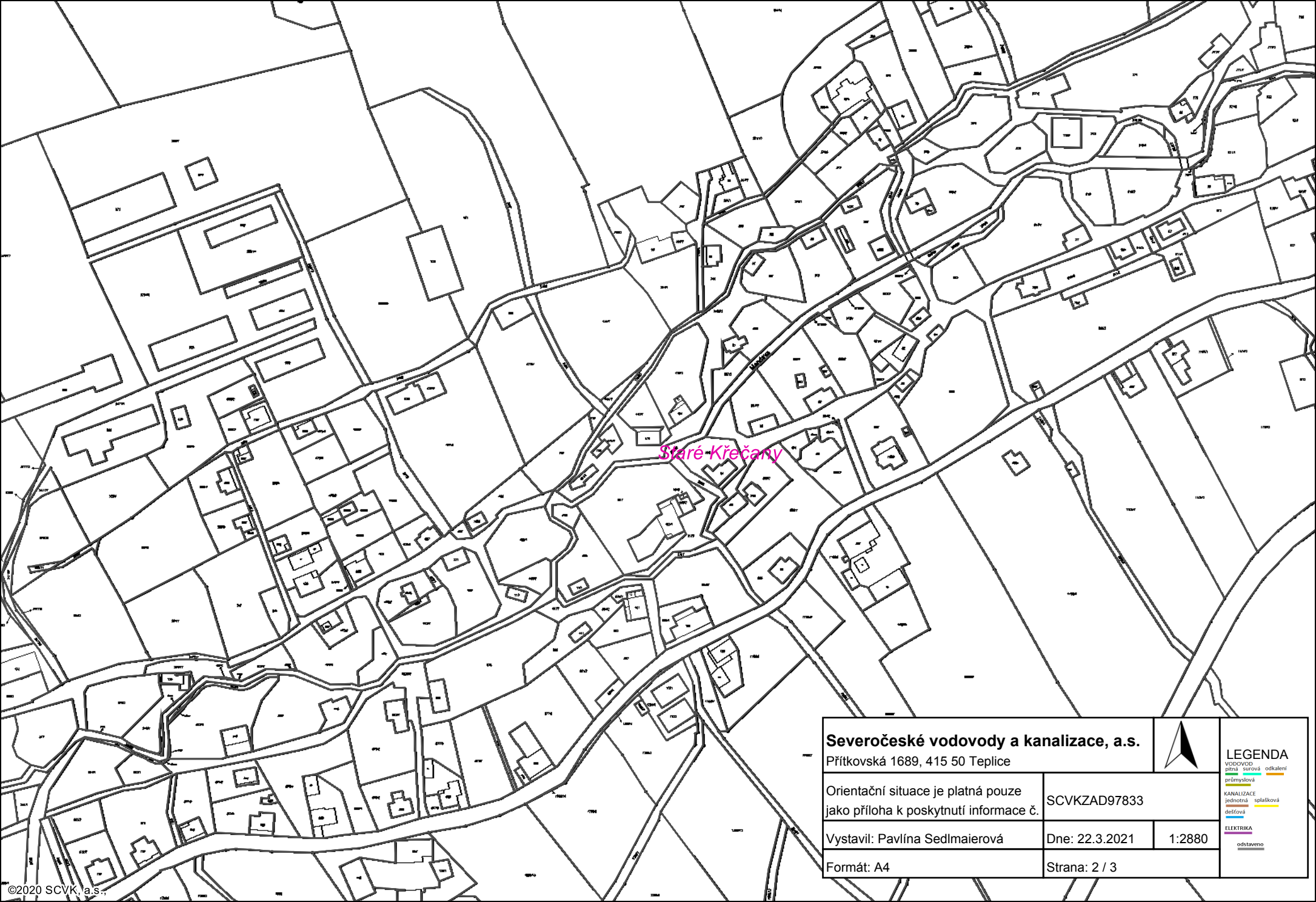





Staré Křečany

Staré Křečany

Severočeské vodovody a kanalizace, a.s. Přítkovská 1689, 415 50 Teplice			 LEGENDA VODOVOD: pitná surová odkalení průmyslová KANALIZACE: jednotná splašková dešťová ELEKTRIKA: odstaveno
Orientační situace je platná pouze jako příloha k poskytnutí informace č.		SCVKZAD97833	
Vystavil: Pavlína Sedlmaierová		Dne: 22.3.2021	1:2880
Formát: A4		Strana: 1 / 3	



Staré Křečany

Severočeské vodovody a kanalizace, a.s. Přítkovská 1689, 415 50 Teplice			
Orientační situace je platná pouze jako příloha k poskytnutí informace č.		SCVKZAD97833	
Vystavil: Pavlína Sedlmaierová		Dne: 22.3.2021	1:2880
Formát: A4		Strana: 2 / 3	

LEGENDA

VODOVOD

pitná

sušová

odkvalit

průmyslová

KANALIZACE

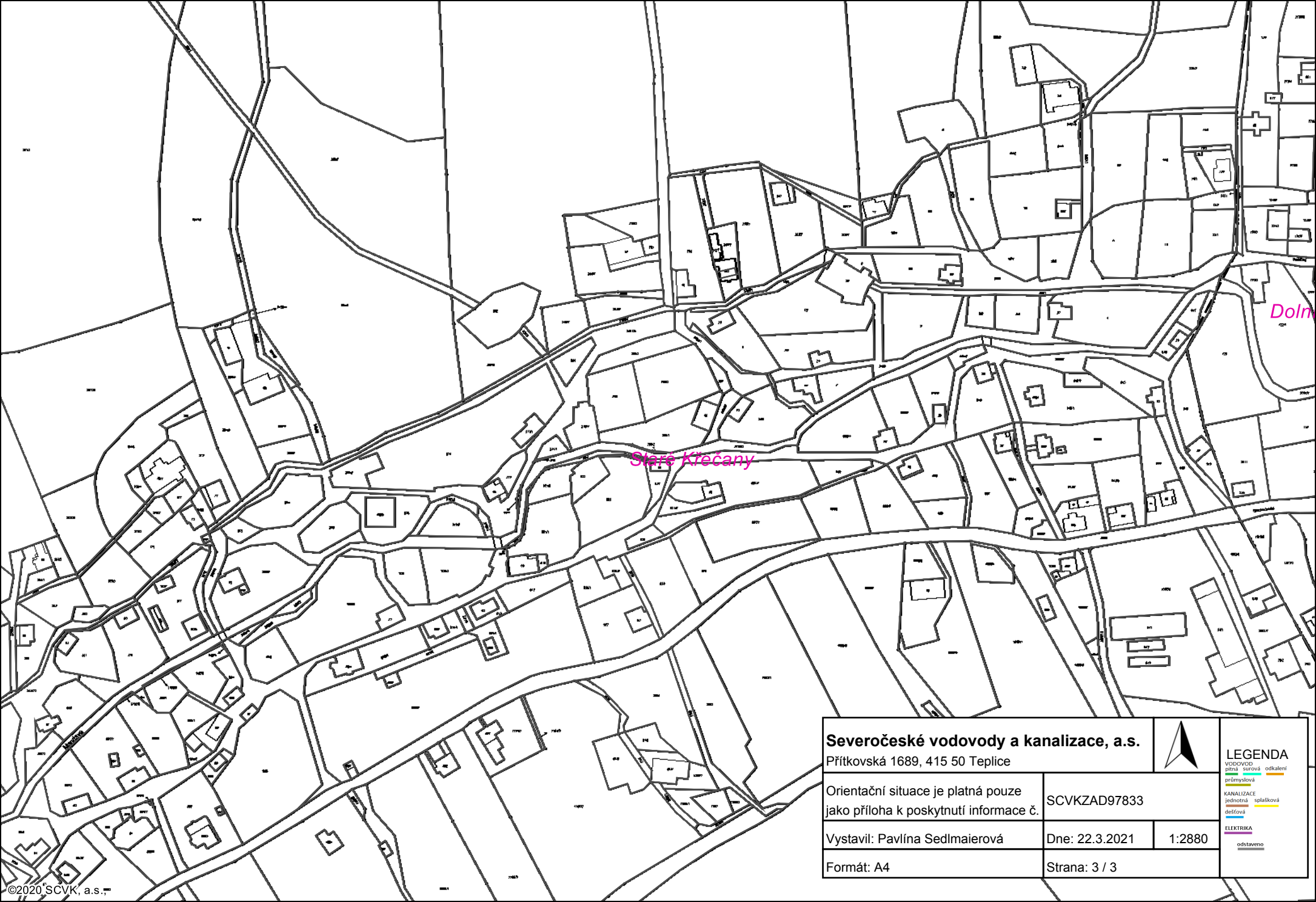
jednotná


splatková

dešťová

ELEKTRIKA

odstavěno



Severočeské vodovody a kanalizace, a.s. Přítkovská 1689, 415 50 Teplice			
Orientační situace je platná pouze jako příloha k poskytnutí informace č.		SCVKZAD97833	
Vystavil: Pavlína Sedlmaierová		Dne: 22.3.2021	1:2880
Formát: A4		Strana: 3 / 3	

LEGENDA
VODOVOD:
pitná surová
průmyslová
KANALIZACE:
jednotná splašková
dešťová
ELEKTRIKA:
odstaveno



Vodohospodářský rozvoj a výstavba a.s.
Miroslav Pácl
Nábřeží 90/4
150 00 Praha

V Praze, 29.4.2021

Naše zn.: **MW9910173164287849**

Věc: vyjádření k žádosti k akci **"Rekonstrukce a oprava Mandavy ve Starých Křečanech"**

Společnost Vodafone Czech Republic a.s. (dále jen „Vodafone“), se sídlem Praha 5, náměstí Junkových 2, IČ: 25788001, zapsaná dne 13.8. 1999 v obchodním rejstříku vedeném Městským soudem v Praze pod spisovou značkou B.6064 a společnost Vantage Towers, s.r.o. se sídlem Závěšova 502/5, Nusle, 140 00 Praha 4, zapsaná v obchodním rejstříku vedeném u Městského soudu v Praze pod sp. zn. C 330005, IČO: 09056009, DIČ: CZ09056009 zastoupená Vodafone na základě plné moci Vám sděluje, že dle Vámi podané žádosti ze dne **28.4.2021**, která je nedílnou součástí tohoto vyjádření,

souhlasí s realizací projektu.

Ve Vámi zadaném zájmovém území a v uvedené výšce (výška stavby: 0 m, výška jeřábu: 0 m) se nenachází žádné podzemní ani nadzemní vedení.

Platnost vyjádření je **1 rok** od data vydání. Vyjádření je platné pouze v rámci předmětného projektu a pro důvod vydání vyjádření stanovený žadatelem v žádosti.

Vyjádření pozbývá platnosti uplynutím doby platnosti, změnou rozsahu zájmového území i změnou důvodu vydání vyjádření uvedeného v žádosti, to vše v závislosti na tom, která ze skutečností rozhodná pro pozbytí platnosti tohoto vyjádření nastane nejdříve. Po skončení platnosti si musíte podat novou žádost na adrese <https://www.zadostovyjadreni.cz/vodafone/>.

S pozdravem

v.z. Ing. Kateřina Rendeková
Vodafone Czech Republic a.s.
náměstí Junkových 2808/2
150 00 Praha 5

Tel.: 607105305

E-mail: katerina.rendekova@vodafone.com


Vodafone Czech Republic a.s.
náměstí Junkových 2, 155 00, Praha
IČO: 25788001, DIČ: CZ25788001
tel.: 776 971 111, fax: 776 971 92
-60-

Seznam příloh/přiložených souborů:

Zadost_MW9910173164287849.pdf



Žádost o vyjádření k existenci sítí č. MW9910173164287849

Identifikační údaje žadatele / stavebníka

Fyzická osoba

Typ:

Adresa sídla/bydliště

Identifikační údaje zástupce žadatele /stavebníka

Právnícká osoba

Typ:

Firma: Vodohospodářský rozvoj a výstavba a.s.

Jméno: Miroslav

Příjmení: Pacl

Telefon: +420 739 010 651

E-mail: pacl@vrv.cz

Adresa sídla/bydliště

Ulice: Nábřežní

Č.p. (č.ev.) / č.o.: 90 / 4

Obec: Praha

PSČ: 15000

Důvod žádosti o vyjádření

Název stavby: Rekonstrukce a oprava Mandavy ve Starých Křečanech

Typ stavby: Ostatní

Stupeň žádosti: Jiný

Výška stavby: 0 m

Výška jeřábu: 0 m

Seznam příloh: C.1 _Situační výkres širších vztahů.pdf



Zájmové území

Kresba 1:



Dotčené KÚ:

Dolní Křečany (743607)
Staré Křečany (754439)

Kresba 2:



Dotčené KÚ:

Staré Křečany (754439)

Kresba 3:



Dotčené KÚ:

Staré Křečany (754439)

Kresba 4:



Dotčené KÚ:

Staré Křečany (754439)

Kresba 5:



Dotčené KÚ:

Staré Křečany (754439)

Datum: 28.4.2021

Zadáno: Portál MAWIS

Informace podle zákona č. 127/2005 Sb., o elektronických komunikacích, nařízením 2016/679 o ochraně fyzických osob v souvislosti se zpracováním osobních údajů a o volném pohybu těchto údajů a o zrušení směrnice 95/46/ES (obecné nařízení o ochraně osobních údajů) a dalšími souvisejícími právními předpisy.

Společnost Position s.r.o., se sídlem Londýnská 665/45, 120 00 Praha 2, IČ 26422816, zapsaná v obchodním rejstříku vedeném Městským soudem v Praze, oddíl C, vložka 81053 („Position“) a společnost Vodafone Czech Republic s., se sídlem nám. Junkových 2808/2, 155 00 Praha 5, IČ 25788001, zapsaná v obchodním rejstříku vedeném Městským soudem v Praze, oddíl B, vložka 6064 („Vodafone“) Vás tímto informují, že shromážděné osobní údaje v rozsahu Vaše jméno, příjmení, bydliště, e-mailová adresa a telefonní číslo bude společnost Vodafone, jako správce, a společnost Position, jako zpracovatel, zpracovávat za účelem jejich použití při realizaci povinností v souvislosti se žádostí o stanovisko nebo vyjádření pro řízení podle zákona č. 183/2006 Sb., o územním plánování a stavebním řádu (stavební zákon), a to automatizovaným způsobem nebo v tištěné podobě s tím, že Vaše osobní údaje nebudou zpřístupněny jiným osobám.

Vaše osobní údaje poskytujete dobrovolně a tento souhlas můžete kdykoliv odvolat.

Podrobné informace o ochraně soukromí ve společnosti Vodafone, a to včetně uplatnění vašich práv subjektu údajů naleznete na webu <https://www.vodafone.cz/o-vodafone/ke-stazeni/ochrana-soukromi/>.

Vodohospodářský rozvoj a výstavba a.s.
Nábřeží 90 /4
15000 Praha

Váš dopis značky / ze dne	Naše značka	Vyřizuje	Místo odeslání / dne
0000093421 / 29.04.2021	UPTS/OS/273923/2021	Simona Hulíková	Praha / 29.04.2021

Věc: Vyjádření k existenci podzemních sítí spol. České Radiokomunikace, a.s.

Účel: Existence sítí

Akce: Rekonstrukce a oprava Mandavy ve Starých Křečanech

K Vaší žádosti o vyjádření k existenci sítí Vám sdělujeme, že ve Vámi vyznačeném/řešeném území nedojde ke styku s žádným podzemním vedením/zařízením v naší správě.

S pozdravem

Za správnost:


České Radiokomunikace a.s.
Skokanská 2117/1
169 00 Praha 6
(53)

Simona Hulíková
Specialista ochrany sítě

Příloha: Daňový doklad

Platnost tohoto vyjádření je jeden rok od data vystavení, tj. do 29.04.2022

PIN: 6151

Úhradu částky za vyjádření proveďte na účet Českých Radiokomunikací, a.s. Číslo účtu Českých Radiokomunikací, a.s. vč. variabilního symbolu naleznete na přiloženém Zjednodušeném daňovém dokladu.

Naše zn.: VYJNEJ-2020-00976-01

Vyřizuje: Barbora Vlková

Mobil: 605510867

E-mail: lkaspar@nej.cz

Vodohospodářský rozvoj a výstavba a.s.

Ing. Miroslav Pácl

Nábřeží 90

15000 Praha

V praze dne 25. 2. 2020

VYJÁDŘENÍ O EXISTENCI SÍTĚ ELEKTRONICKÝCH KOMUNIKACÍ společnosti Nej.cz s.r.o.

Žadatel(ka), společnost Vodohospodářský rozvoj a výstavba a.s., Nábřeží 90, 15000 Praha (dále jen "žadatel") podal(a) dne 18. 2. 2020 žádost o vyjádření ke stavební akci nazvané

Rekonstrukce a oprava Mandavy ve Starých Křečanech - II.část - II.část úsek 1

přičemž stanovil(a) důvod žádosti a oblast dotčeného zájmového území, v němž bude stavba probíhat. Na základě určení a vyznačení zájmového území a na základě stanovení důvodu pro vydání vyjádření vydává společnost Nej.cz s.r.o., Kaplanova 2252/8, 148 00 Praha 4, jakožto vlastník technické infrastruktury v souladu s ustanovením § 101 zákona č. 127/2005 Sb., o elektronických komunikacích a o změně některých souvisejících zákonů (zákon o elektronických komunikacích), ve znění pozdějších předpisů a § 161 zákona č. 183/2006 Sb., o územním plánování a stavebním řádu (stavební zákon) či dle dalších příslušných právních předpisů a v souladu s příslušnými ustanoveními zákona č. 89/2012Sb. občanského zákoníku v platném znění, následující vyjádření:

Ve vyznačeném zájmovém území se nenachází vedení a zařízení sítě elektronických komunikací (dále jen „SEK“) společnosti Nej.cz s.r.o.

Společnost Nej.cz s.r.o. souhlasí s předmětnou stavební akcí a zároveň souhlasí s vydáním příslušného správního rozhodnutí stavebním úřadem pro povolení předmětné stavební akce (rozhodnutí o umístění stavby, stavební povolení či jiné).

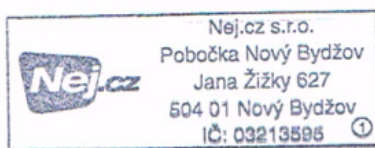
Další ustanovení a informace:

- Vyjádření je platné pouze pro zájmové území určené a vyznačené žadatelem. Změní-li se zájmové území či dojde-li ke změnám v projektové dokumentaci, je nutno požádat o nové vyjádření!
- **Platnost vyjádření je 1 rok od vydání, vyjádření tedy pozbývá platnosti dnem**

25. 2. 2021

- Platnost vyjádření nelze prodloužit a je nutné vždy žádat o vystavení nového vyjádření.
- Upozorňujeme, že zpracovatel nenese odpovědnost za škody, které by mohly vzniknout nesprávně či neúplně poskytnutými údaji včetně nesprávného či neúplného zákresu zájmového území. Žadatel bere na vědomí, že jakékoliv poskytnuté informace o síti Nej.cz s.r.o. smí být použita pouze k účelu, pro který byla poskytnuta (nejčastěji ve věci spojené se zpracováním projektové dokumentace, získáním povolení od stavebního úřadu a realizaci stavební akce). Případná námi poskytnutá data není povoleno používat k jiným účelům (zejména rozmnožovat a půjčovat, prodávat či pronajímat třetím stranám, používat jako zdroj pro své informační systémy, ani je používat jako podklad při projektování jiných staveb).
- Dotazy, oznámení či žádosti o sdělení kontaktu na techniky Nej.cz s.r.o. směřujte na pracovníka ochrany sítě (POS). Tím je osoba, která vydala toto vyjádření (viz kontakt níže). Pro doručování písemností použijte adresu níže v dokumentu.

V praze dne 25. 2. 2020



Barbora Vlková
specialista technické dokumentace
mob.: 605510867
e-mail: lkaspar@nej.cz

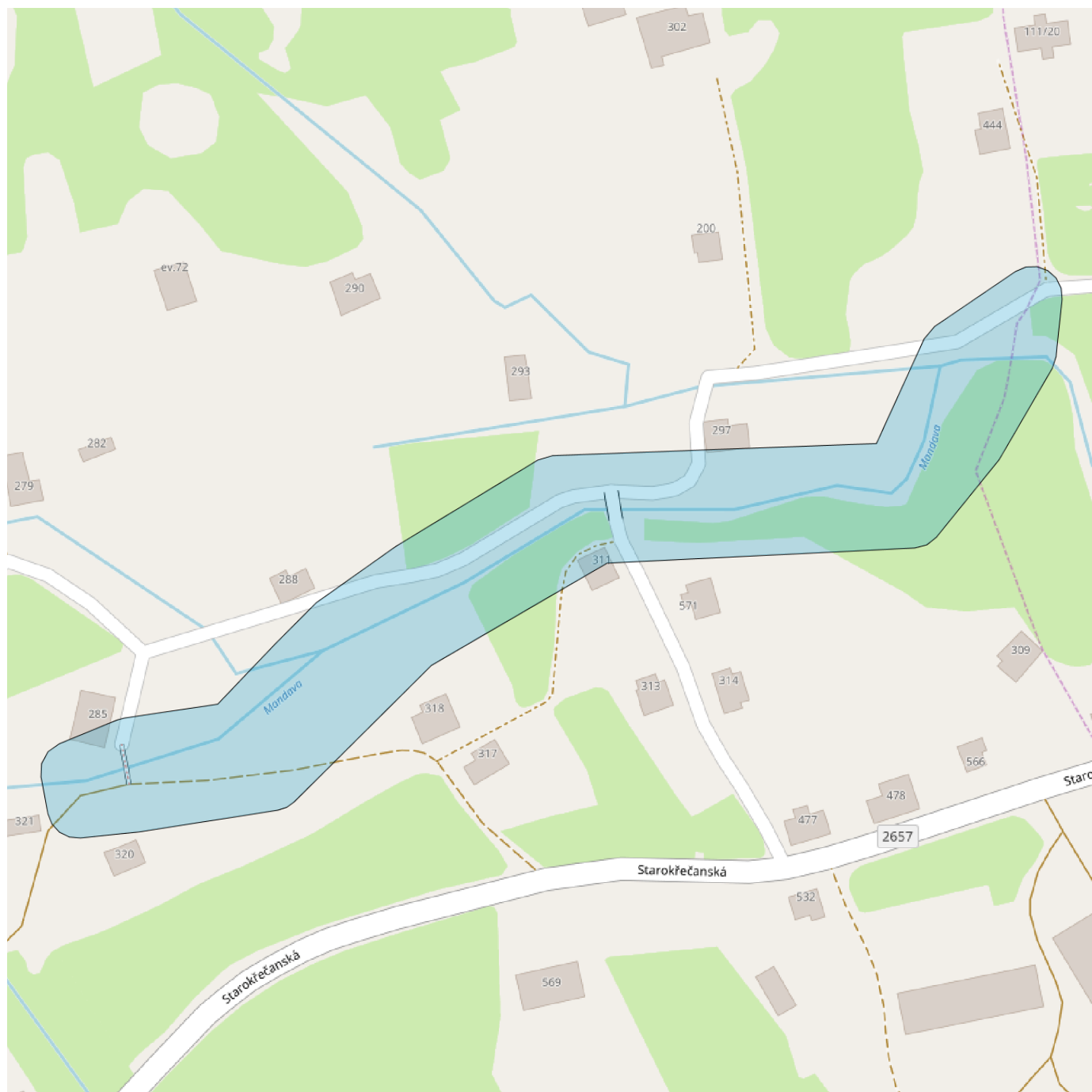
Sídlo společnosti:
Nej.cz s.r.o.
Kaplanova 2252/8
148 00 Praha 4

Adresa pro doručování písemností:
Nej.cz s.r.o.,
pobočka Nový Bydžov
Jana Žižky 627
504 01 Nový Bydžov
















Přílohy:

1x zákres zájmového území

Příloha č.1: Zákres zájmového území k vyjádření zn.VYJNEJ-2020-00976-01



Legenda:

	Rozsah zájmového území		Optická trasa vedená vnitřkem domu
	Zemní optické vedení, zaměřené		Zemní koaxiální vedení, zaměřené
	Zemní optické vedení, nezaměřené		Zemní koaxiální vedení, nezaměřené
	Nadzemní optické vedení (převěs)		Nadzemní koaxiální vedení (převěs)
	Optická trasa v kolektoru / kabelovodu		Koaxiální trasa v kolektoru / kabelovodu
	Cizí zemní trasa, v níž jsou pronajmuté optické kabely		Koaxiální trasa vedená vnitřkem domu
	Cizí nadzemní trasa, v níž jsou pronajmuté optické kabely		Směrový radioreléový spoj
	Cizí kolektorová trasa, v níž jsou pronajmuté optické kabely		

Naše zn.: VYJNEJ-2020-00977-01

Vyřizuje: Barbora Vlková

Mobil: 605510867

E-mail: lkaspar@nej.cz

Vodohospodářský rozvoj a výstavba a.s.

Ing. Miroslav Pácl

Nábřeží 90

15000 Praha

V praze dne 25. 2. 2020

VYJÁDŘENÍ O EXISTENCI SÍTĚ ELEKTRONICKÝCH KOMUNIKACÍ společnosti Nej.cz s.r.o.

Žadatel(ka), společnost Vodohospodářský rozvoj a výstavba a.s., Nábřeží 90, 15000 Praha (dále jen "žadatel") podal(a) dne 18. 2. 2020 žádost o vyjádření ke stavební akci nazvané

Rekonstrukce a oprava Mandavy ve Starých Křečanech - II.část - II.část, úsek 2

přičemž stanovil(a) důvod žádosti a oblast dotčeného zájmového území, v němž bude stavba probíhat. Na základě určení a vyznačení zájmového území a na základě stanovení důvodu pro vydání vyjádření vydává společnost Nej.cz s.r.o., Kaplanova 2252/8, 148 00 Praha 4, jakožto vlastník technické infrastruktury v souladu s ustanovením § 101 zákona č. 127/2005 Sb., o elektronických komunikacích a o změně některých souvisejících zákonů (zákon o elektronických komunikacích), ve znění pozdějších předpisů a § 161 zákona č. 183/2006 Sb., o územním plánování a stavebním řádu (stavební zákon) či dle dalších příslušných právních předpisů a v souladu s příslušnými ustanoveními zákona č. 89/2012Sb. občanského zákoníku v platném znění, následující vyjádření:

Ve vyznačeném zájmovém území se nenachází vedení a zařízení sítě elektronických komunikací (dále jen „SEK“) společnosti Nej.cz s.r.o.

Společnost Nej.cz s.r.o. souhlasí s předmětnou stavební akcí a zároveň souhlasí s vydáním příslušného správního rozhodnutí stavebním úřadem pro povolení předmětné stavební akce (rozhodnutí o umístění stavby, stavební povolení či jiné).

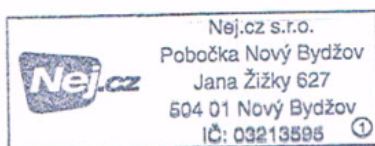
Další ustanovení a informace:

- Vyjádření je platné pouze pro zájmové území určené a vyznačené žadatelem. Změní-li se zájmové území či dojde-li ke změnám v projektové dokumentaci, je nutno požádat o nové vyjádření!
- **Platnost vyjádření je 1 rok od vydání, vyjádření tedy pozbývá platnosti dnem**

25. 2. 2021

- Platnost vyjádření nelze prodloužit a je nutné vždy žádat o vystavení nového vyjádření.
- Upozorňujeme, že zpracovatel nenese odpovědnost za škody, které by mohly vzniknout nesprávně či neúplně poskytnutými údaji včetně nesprávného či neúplného zákresu zájmového území. Žadatel bere na vědomí, že jakékoliv poskytnuté informace o síti Nej.cz s.r.o. smí být použita pouze k účelu, pro který byla poskytnuta (nejčastěji ve věci spojené se zpracováním projektové dokumentace, získáním povolení od stavebního úřadu a realizaci stavební akce). Případná námi poskytnutá data není povoleno používat k jiným účelům (zejména rozmnožovat a půjčovat, prodávat či pronajímat třetím stranám, používat jako zdroj pro své informační systémy, ani je používat jako podklad při projektování jiných staveb).
- Dotazy, oznámení či žádosti o sdělení kontaktu na techniky Nej.cz s.r.o. směřujte na pracovníka ochrany sítě (POS). Tím je osoba, která vydala toto vyjádření (viz kontakt níže). Pro doručování písemností použijte adresu níže v dokumentu.

V praze dne 25. 2. 2020



Barbora Vlková
specialista technické dokumentace
mob.: 605510867
e-mail: lkaspar@nej.cz

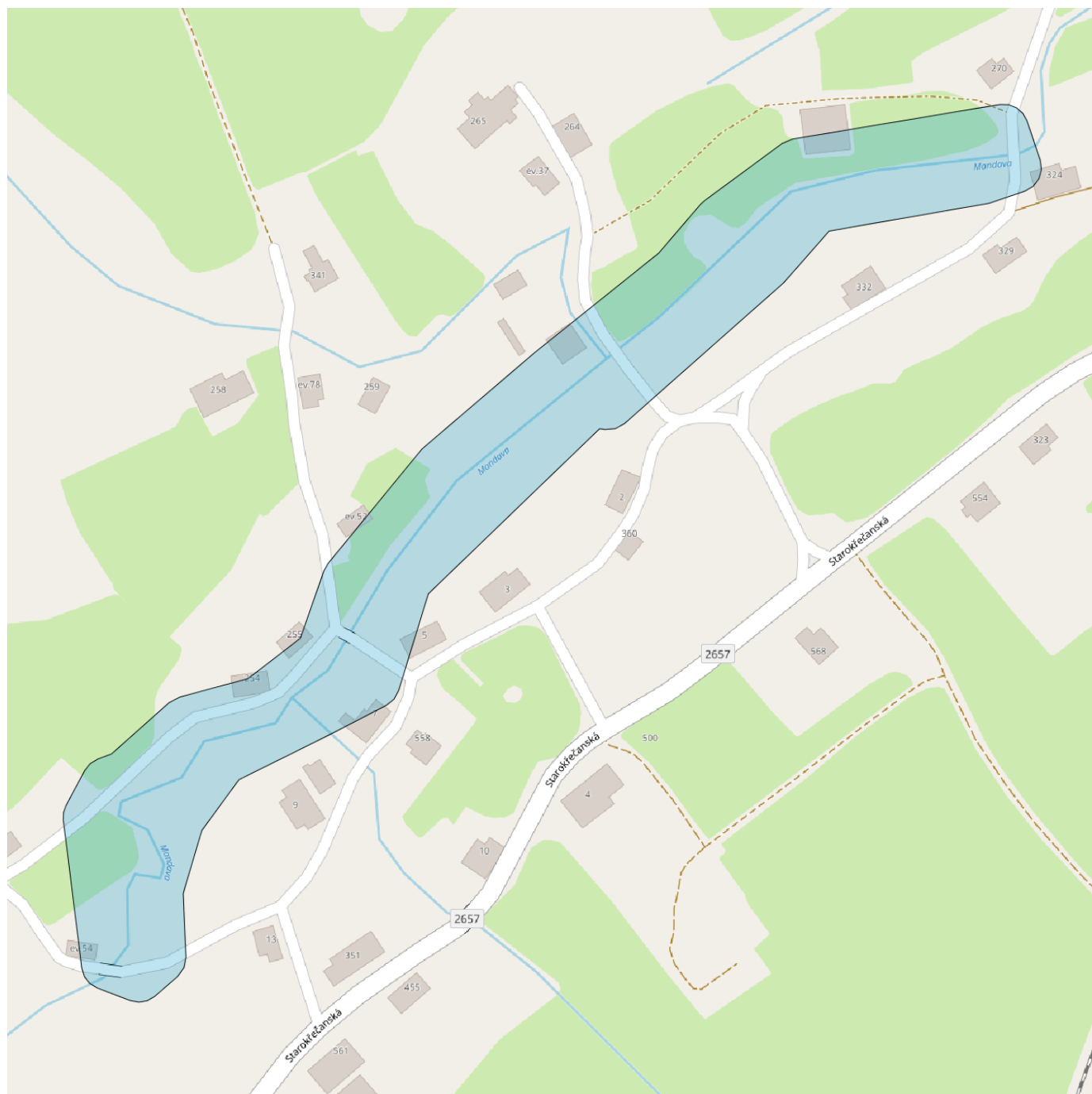
Sídlo společnosti:
Nej.cz s.r.o.
Kaplanova 2252/8
148 00 Praha 4

Adresa pro doručování písemností:
Nej.cz s.r.o.,
pobočka Nový Bydžov
Jana Žižky 627
504 01 Nový Bydžov

Přílohy:

1x zákres zájmového území

Příloha č.1: Zákres zájmového území k vyjádření zn.VYJNEJ-2020-00977-01



Legenda:

	Rozsah zájmového území		
	Zemní optické vedení, zaměřené		Optická trasa vedená vnitřkem domu
	Zemní optické vedení, nezaměřené		Zemní koaxiální vedení, zaměřené
	Nadzemní optické vedení (převěs)		Zemní koaxiální vedení, nezaměřené
	Optická trasa v kolektoru / kabelovodu		Nadzemní koaxiální vedení (převěs)
	Cizí zemní trasa, v níž jsou pronajmuté optické kabely		Koaxiální trasa v kolektoru / kabelovodu
	Cizí nadzemní trasa, v níž jsou pronajmuté optické kabely		Koaxiální trasa vedená vnitřkem domu
	Cizí kolektorová trasa, v níž jsou pronajmuté optické kabely		Směrový radioreléový spoj

Naše zn.: VYJNEJ-2020-00978-01

Vyřizuje: Barbora Vlková

Mobil: 605510867

E-mail: lkaspar@nej.cz

Vodohospodářský rozvoj a výstavba a.s.

Ing. Miroslav Pácl

Nábřeží 90

15000 Praha

V praze dne 25. 2. 2020

VYJÁDŘENÍ O EXISTENCI SÍTĚ ELEKTRONICKÝCH KOMUNIKACÍ společnosti Nej.cz s.r.o.

Žadatel(ka), společnost Vodohospodářský rozvoj a výstavba a.s., Nábřeží 90, 15000 Praha (dále jen "žadatel") podal(a) dne 18. 2. 2020 žádost o vyjádření ke stavební akci nazvané

Rekonstrukce a oprava Mandavy ve Starých Křečanech - II.část - II. část úsek 3

přičemž stanovil(a) důvod žádosti a oblast dotčeného zájmového území, v němž bude stavba probíhat. Na základě určení a vyznačení zájmového území a na základě stanovení důvodu pro vydání vyjádření vydává společnost Nej.cz s.r.o., Kaplanova 2252/8, 148 00 Praha 4, jakožto vlastník technické infrastruktury v souladu s ustanovením § 101 zákona č. 127/2005 Sb., o elektronických komunikacích a o změně některých souvisejících zákonů (zákon o elektronických komunikacích), ve znění pozdějších předpisů a § 161 zákona č. 183/2006 Sb., o územním plánování a stavebním řádu (stavební zákon) či dle dalších příslušných právních předpisů a v souladu s příslušnými ustanoveními zákona č. 89/2012Sb. občanského zákoníku v platném znění, následující vyjádření:

Ve vyznačeném zájmovém území se nenachází vedení a zařízení sítě elektronických komunikací (dále jen „SEK“) společnosti Nej.cz s.r.o.

Společnost Nej.cz s.r.o. souhlasí s předmětnou stavební akcí a zároveň souhlasí s vydáním příslušného správního rozhodnutí stavebním úřadem pro povolení předmětné stavební akce (rozhodnutí o umístění stavby, stavební povolení či jiné).

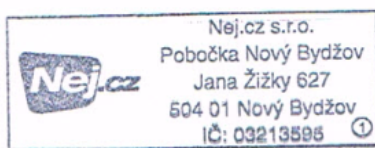
Další ustanovení a informace:

- Vyjádření je platné pouze pro zájmové území určené a vyznačené žadatelem. Změní-li se zájmové území či dojde-li ke změnám v projektové dokumentaci, je nutno požádat o nové vyjádření!
- **Platnost vyjádření je 1 rok od vydání, vyjádření tedy pozbývá platnosti dnem**

25. 2. 2021

- Platnost vyjádření nelze prodloužit a je nutné vždy žádat o vystavení nového vyjádření.
- Upozorňujeme, že zpracovatel nenese odpovědnost za škody, které by mohly vzniknout nesprávně či neúplně poskytnutými údaji včetně nesprávného či neúplného zákresu zájmového území. Žadatel bere na vědomí, že jakékoliv poskytnuté informace o síti Nej.cz s.r.o. smí být použita pouze k účelu, pro který byla poskytnuta (nejčastěji ve věci spojené se zpracováním projektové dokumentace, získáním povolení od stavebního úřadu a realizaci stavební akce). Případná námi poskytnutá data není povoleno používat k jiným účelům (zejména rozmnožovat a půjčovat, prodávat či pronajímat třetím stranám, používat jako zdroj pro své informační systémy, ani je používat jako podklad při projektování jiných staveb).
- Dotazy, oznámení či žádosti o sdělení kontaktu na techniky Nej.cz s.r.o. směřujte na pracovníka ochrany sítě (POS). Tím je osoba, která vydala toto vyjádření (viz kontakt níže). Pro doručování písemností použijte adresu níže v dokumentu.

V praze dne 25. 2. 2020



Barbora Vlková
specialista technické dokumentace
mob.: 605510867
e-mail: lkaspar@nej.cz

Sídlo společnosti:
Nej.cz s.r.o.
Kaplanova 2252/8
148 00 Praha 4

Adresa pro doručování písemností:
Nej.cz s.r.o.,
pobočka Nový Bydžov
Jana Žižky 627
504 01 Nový Bydžov

Přílohy:

1x zákres zájmového území

Příloha č.1: Zákres zájmového území k vyjádření zn.VYJNEJ-2020-00978-01



Legenda:

	Rozsah zájmového území		Optická trasa vedená vnitřkem domu
	Zemní optické vedení, zaměřené		Zemní koaxiální vedení, zaměřené
	Zemní optické vedení, nezaměřené		Zemní koaxiální vedení, nezaměřené
	Nadzemní optické vedení (převěs)		Nadzemní koaxiální vedení (převěs)
	Optická trasa v kolektoru / kabelovodu		Koaxiální trasa v kolektoru / kabelovodu
	Cizí zemní trasa, v níž jsou pronajmuté optické kabely		Koaxiální trasa vedená vnitřkem domu
	Cizí nadzemní trasa, v níž jsou pronajmuté optické kabely		Směrový radioreléový spoj
	Cizí kolektorová trasa, v níž jsou pronajmuté optické kabely		

Naše zn.: VYJNEJ-2020-00979-01

Vyřizuje: Barbora Vlková

Mobil: 605510867

E-mail: lkaspar@nej.cz

Vodohospodářský rozvoj a výstavba a.s.

Ing. Miroslav Pácl

Nábřeží 90

15000 Praha

V praze dne 25. 2. 2020

VYJÁDŘENÍ O EXISTENCI SÍTĚ ELEKTRONICKÝCH KOMUNIKACÍ společnosti Nej.cz s.r.o.

Žadatel(ka), společnost Vodohospodářský rozvoj a výstavba a.s., Nábřeží 90, 15000 Praha (dále jen "žadatel") podal(a) dne 18. 2. 2020 žádost o vyjádření ke stavební akci nazvané

Rekonstrukce a oprava Mandavy ve Starých Křečanech - II.část - II.část - úsek 4

přičemž stanovil(a) důvod žádosti a oblast dotčeného zájmového území, v němž bude stavba probíhat. Na základě určení a vyznačení zájmového území a na základě stanovení důvodu pro vydání vyjádření vydává společnost Nej.cz s.r.o., Kaplanova 2252/8, 148 00 Praha 4, jakožto vlastník technické infrastruktury v souladu s ustanovením § 101 zákona č. 127/2005 Sb., o elektronických komunikacích a o změně některých souvisejících zákonů (zákon o elektronických komunikacích), ve znění pozdějších předpisů a § 161 zákona č. 183/2006 Sb., o územním plánování a stavebním řádu (stavební zákon) či dle dalších příslušných právních předpisů a v souladu s příslušnými ustanoveními zákona č. 89/2012Sb. občanského zákoníku v platném znění, následující vyjádření:

Ve vyznačeném zájmovém území se nenachází vedení a zařízení sítě elektronických komunikací (dále jen „SEK“) společnosti Nej.cz s.r.o.

Společnost Nej.cz s.r.o. souhlasí s předmětnou stavební akcí a zároveň souhlasí s vydáním příslušného správního rozhodnutí stavebním úřadem pro povolení předmětné stavební akce (rozhodnutí o umístění stavby, stavební povolení či jiné).

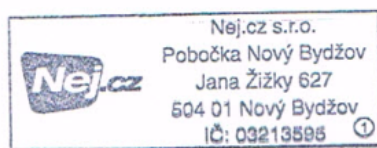
Další ustanovení a informace:

- Vyjádření je platné pouze pro zájmové území určené a vyznačené žadatelem. Změní-li se zájmové území či dojde-li ke změnám v projektové dokumentaci, je nutno požádat o nové vyjádření!
- **Platnost vyjádření je 1 rok od vydání, vyjádření tedy pozbývá platnosti dnem**

25. 2. 2021

- Platnost vyjádření nelze prodloužit a je nutné vždy žádat o vystavení nového vyjádření.
- Upozorňujeme, že zpracovatel nenese odpovědnost za škody, které by mohly vzniknout nesprávně či neúplně poskytnutými údaji včetně nesprávného či neúplného zákresu zájmového území. Žadatel bere na vědomí, že jakékoliv poskytnuté informace o síti Nej.cz s.r.o. smí být použita pouze k účelu, pro který byla poskytnuta (nejčastěji ve věci spojené se zpracováním projektové dokumentace, získáním povolení od stavebního úřadu a realizaci stavební akce). Případná námi poskytnutá data není povoleno používat k jiným účelům (zejména rozmnožovat a půjčovat, prodávat či pronajímat třetím stranám, používat jako zdroj pro své informační systémy, ani je používat jako podklad při projektování jiných staveb).
- Dotazy, oznámení či žádosti o sdělení kontaktu na techniky Nej.cz s.r.o. směřujte na pracovníka ochrany sítě (POS). Tím je osoba, která vydala toto vyjádření (viz kontakt níže). Pro doručování písemností použijte adresu níže v dokumentu.

V praze dne 25. 2. 2020



Barbora Vlková
specialista technické dokumentace
mob.: 605510867
e-mail: lkaspar@nej.cz

Sídlo společnosti:
Nej.cz s.r.o.
Kaplanova 2252/8
148 00 Praha 4

Adresa pro doručování písemností:
Nej.cz s.r.o.,
pobočka Nový Bydžov
Jana Žižky 627
504 01 Nový Bydžov

Přílohy:

1x zákres zájmového území

Příloha č.1: Zákres zájmového území k vyjádření zn.VYJNEJ-2020-00979-01



Legenda:

	Rozsah zájmového území		Optická trasa vedená vnitřkem domu
	Zemní optické vedení, zaměřené		Zemní koaxiální vedení, zaměřené
	Zemní optické vedení, nezaměřené		Zemní koaxiální vedení, nezaměřené
	Nadzemní optické vedení (převěš)		Nadzemní koaxiální vedení (převěš)
	Optická trasa v kolektoru / kabelovodu		Koaxiální trasa v kolektoru / kabelovodu
	Cizí zemní trasa, v níž jsou pronajmuté optické kabely		Koaxiální trasa vedená vnitřkem domu
	Cizí nadzemní trasa, v níž jsou pronajmuté optické kabely		Směrový radioreléový spoj
	Cizí kolektorová trasa, v níž jsou pronajmuté optické kabely		



UPC Česká republika, s.r.o.

zastoupena společností

InfoTel, spol. s r.o.

Závišova 5, 140 00 Praha 4, Česká republika

Novolišeňská 2678/18, 628 00 Brno-Líšeň

IČ: 00562262

IČ: 46981071

T +420 261 107 111 F +420 261 107 100

T +420 544 422 111 F +420 544 422 155

Vodohospodářský rozvoj a výstavba, a.s.

Ing. Miroslav Pácl

Nábřeží

15056 Praha 5

47116901

**VYJÁDRĚNÍ O EXISTENCI VEDENÍ VEŘEJNÉ KOMUNIKAČNÍ SÍTĚ (VVKŠ)
A VŠEOBECNÉ PODMÍNKY OCHRANY VEDENÍ VEŘEJNÉ KOMUNIKAČNÍ SÍTĚ
SPOLEČNOSTI UPC Česká republika, s.r.o.**

vydané podle § 101 zákona č. 127/2005 Sb., o elektronických komunikacích a o změně některých souvisejících zákonů (zákon o elektronických komunikacích), v znění pozdějších předpisů a § 161 zákona 183/2006 Sb., o územním plánování a stavebním řádu (stavební zákon).

Číslo žádosti: **E003077/20**
Název akce/stavby: **“Rekonstrukce a oprava Mandavy ve Starých Křečanech”**
Vyřizuje: **Růžička Jaroslav / +420 606 776 135**
Naše značka:
Datum: **23.2.2020**
Umístěno:
Katastrální území: **Dolní Křečany (743607), Staré Křečany (754439)**
Číslo parcely:
Důvod vydání vyjádření: **Sloučené územní a stavební řízení**
Popis důvodu žádosti:
Žádost o souhlas se zjednodušeným územním řízením: **Ne**
Žádost o souhlas s veřejnoprávní smlouvou: **Ne**

Společnost InfoTel, spol. s r.o. (dále jen *InfoTel*) zplnomocněna od 1.3.2017 k zastupování společnosti UPC Česká republika, s.r.o. jako vlastníka sítě elektronických komunikací ve správních, stavebně – správních, povolovacích a jiných řízeních na základě Vaší žádosti o vyjádření o existenci sítě po určení a vyznačení zájmového území – předložení projektové dokumentace a na základě stanovení důvodu pro vydání vyjádření vydává **následující vyjádření**:

Dle Vámi předložené dokumentace se v prostoru stavby nenacházejí žádná VVKŠ, která by byla v našem vlastnictví.

Se stavbou souhlasíme

Toto vyjádření se vztahuje k aktuálnímu stavu neexistence VVKŠ ve staveništi předmětné stavby a ke dni zahájení stavby je nutno existenci VVKŠ znovu ověřit.

Toto vyjádření platí 1 rok od data vystavení a pro zájmové území, které je přílohou vyjádření.

Vyjádření vydala společnost InfoTel dne: 23.2.2020


InfoTel, spol. s r.o.
Novolišeňská 18, 628 00 Brno
DIČ: CZ46981071

Jaroslav Růžička

Zájmová oblast (zájmové oblasti) zadaná žadatelem:



Legenda:

- Kabelové trasy Umístění technologie

Geometrie zájmové oblasti (zájmových oblastí) žádosti ve formátu WKT a souřadnicovém systému S-JTSK. Zkopírováním textu lze geometrii zobrazit v jakémkoli softwaru podporujícím formát WKT.

```
GEOMETRY COLLECTION(POLY GON((-722955.265163179 -947871.812320988,-722944.177854905
-947895.137482026,-723014.032555046 -947941.580350875,-723084.283185957 -947942.062406048,-723187.141923099
-947964.088406068,-723265.076835771 -947998.615348012,-723310.545277081 -948018.217409447,-723384.158763093
-948018.237472844,-723406.411350575 -948065.664986213,-723477.759389493 -948065.803063301,-723529.935351239
-948081.953699826,-723589.936981577 -948124.424271179,-723634.299446687 -948158.213910569,-723692.459327313
-948205.298884098,-723750.681060651 -948268.931169674,-723801.539339294 -948328.015851177,-723875.501637415
-948368.202975483,-723939.764194361 -948404.210955168,-724022.963077675 -948390.773980932,-724048.492882661
-948431.496083915,-724094.524712258 -948435.650388897,-724128.04414448 -948441.511627253,-724237.057066106
-948494.557561012,-724285.473541329 -948505.025492792,-724329.311403222 -948494.489005945,-724366.234342834
-948505.766032902,-724397.385686235 -948527.083146185,-724462.517297469 -948537.355140731,-724542.794981078
-948538.728318752,-724581.766863831 -948538.530269039,-724581.132704593 -948525.525405614,-724533.63054679
-948521.765347391,-724494.465046525 -948514.96950929,-724431.665752806 -948514.814718208,-724378.242442314
-948495.544984994,-724343.67207466 -948479.203798657,-724279.361762178 -948481.909752364,-724223.586885402
-948467.702903681,-724179.071808809 -948439.816770434,-724138.644677651 -948426.550571904,-724109.324794882
-948398.488087738,-724081.515203998 -948403.800273801,-724056.837957715 -948379.088425434,-724026.954883038
-948363.624265028,-723993.189672318 -948358.744769593,-723950.656150541 -948353.7331948,-723887.76956901
-948343.149990862,-723843.57755827 -948323.186504359,-723817.481349923 -948307.5845066,-723810.896462549
-948276.041291946,-723782.751587569 -948243.005836015,-723695.386317051 -948186.813977767,-723680.137292067
-948151.710341342,-723564.113387315 -948087.974154376,-723523.902055729 -948055.32602021,-723504.028805369
-948042.100387012,-723435.839242941 -948040.014542114,-723411.251048488 -948038.244481793,-723397.797215619
-947998.154368252,-723359.430161479 -947984.603988885,-723312.502607465 -947983.602225561,-723269.110372606
-947972.253858027,-723218.95051934 -947948.928079399,-723178.080721147 -947935.148742379,-723128.063009041
-947918.442455074,-723050.013308636 -947916.557674105,-723033.843441854 -947919.329931507,-723031.745751742
-947922.081776509,-722959.686805713 -947870.62823802,-722956.470714589 -947869.35915539,-722955.265163179
```

-947871.812320988)))

Vodohospodářský rozvoj a výstavba a.s.
Miroslav Pácl
Nábřežní 90/4
15000 Praha


Varnsdorf, 3.5.2021

Věc: „Rekonstrukce a oprava Mandavy ve Starých Křečanech“

Dle Vaší žádosti sdělujeme, že v uvedené lokalitě nemáme žádné sítě.
Zároveň upozorňujeme, že platnost tohoto vyjádření je 1 rok.

S pozdravem

Petr Rybníček - ředitel společnosti

výběžek.net, s. r. o.
 Poskytovatel služeb sítě Internet
Pražská 663, 40747 Varnsdorf
IČ: 27316289 / DIČ: CZ27316289
tel./fax: 414 120 300, infolinka: 777 722 711
② — info@vybezek.net — http://www.vybezek.net



Obec Staré Křečany

Staré Křečany 38, 40761

Váš dopis s čj.:

Ze dne:

Číslo jednací: OUKŘ-1136/2021

Spisová značka:

Vyřizuje: Lucie Kameníková, DiS.

Tel: 412 336 291/4

E-mail: evidence.krecany@volny.cz

Datová schránka: 8y5bin2

Datum: 30.04.2021

**VODOHOSPODÁŘSKÝ ROZVOJ A
VÝSTAVBA a.s.**

**Nábřeží 4
150 00 Praha**

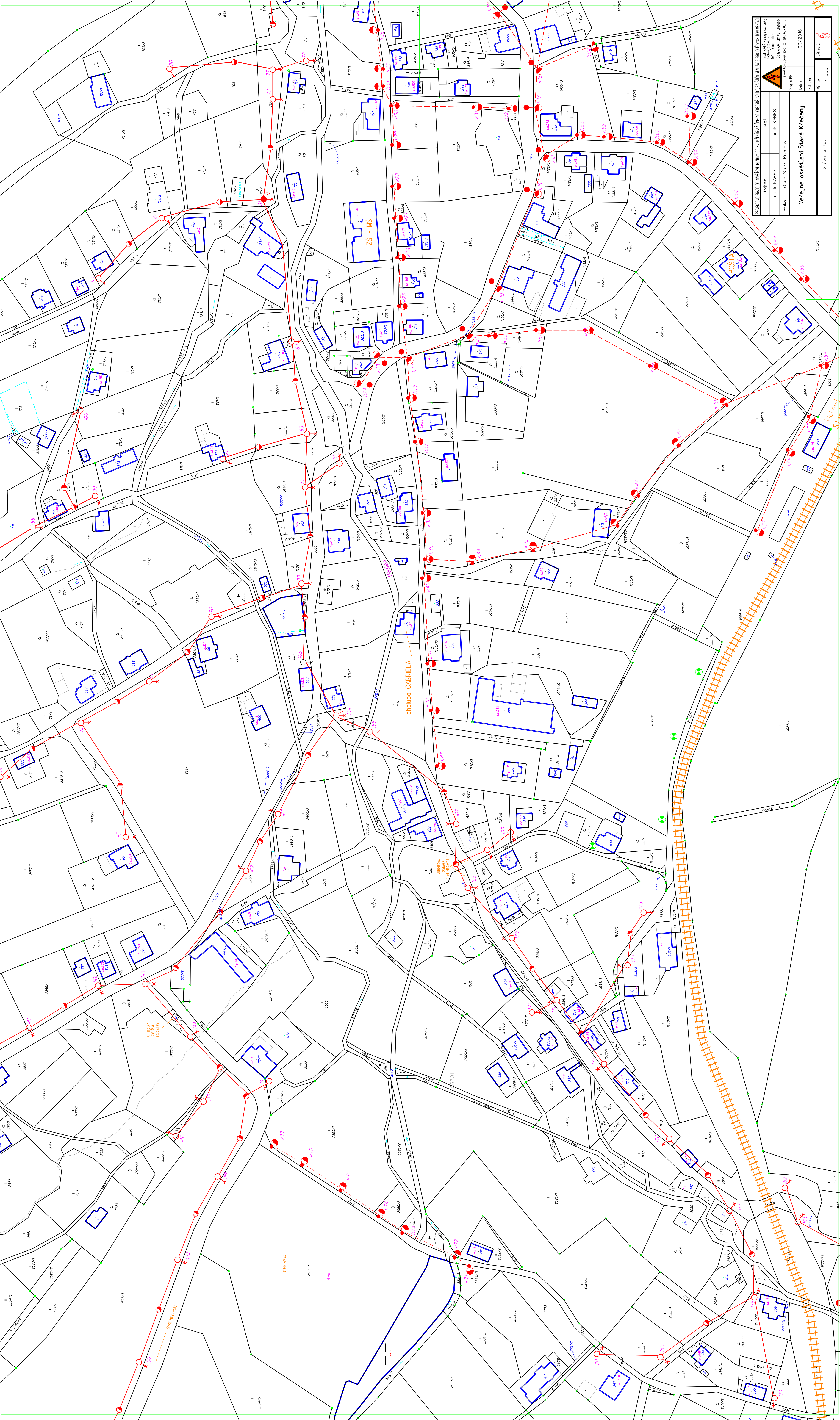
Vyjádření k technické infrastruktuře z důvodu existence sítí pro stavbu: "Rekonstrukce a oprava Mandavy ve Starých Křečanech"

Obec Staré Křečany, obdržela žádost ze dne 30.04.2021 (prostřednictvím e-mailové zprávy) o vyjádření k záměru stavby: „**Rekonstrukce a oprava Mandavy ve Starých Křečanech**“ a k existenci sítí technické infrastruktury v majetku a správě obce Staré Křečany, kterou podala právnická osoba, tj. Vodohospodářský rozvoj a výstavba a. s., IČO: 471 16 901, se sídlem Nábřeží 4, 150 56, Divize 02 (dále jen „stavebník“)

K výše uvedené věci sdělujeme, že souhlasíme s realizací. V rámci stavby dochází ke křížení s nadzemním vedením VO. Stavební mechanizace musí dodržet bezpečnostní odstup od vedení dle norem. Nesmí být narušena stabilita opěrných bodů (sloupů).



Lucie Kameníková, DiS., v. r.
referentka Obce Staré Křečany



PROJEKTANT: MGR. JUDITA KAREŠOVÁ, IČO: 471234567, DI. 1462/2016 PROJEKT: VEREJNÉ OSVETLENIE Miesto: STROMOVKA, K. ŠTEFÁKOVICA Miesto: STROMOVKA, K. ŠTEFÁKOVICA		VÝKON: 06/2016 Stav: 10 Miesto: STROMOVKA, K. ŠTEFÁKOVICA Miesto: STROMOVKA, K. ŠTEFÁKOVICA	
Výkonný inžinier: JUDITA KAREŠOVÁ Výkonný inžinier: JUDITA KAREŠOVÁ		Výkonný inžinier: JUDITA KAREŠOVÁ Výkonný inžinier: JUDITA KAREŠOVÁ	
Výkonný inžinier: JUDITA KAREŠOVÁ Výkonný inžinier: JUDITA KAREŠOVÁ		Výkonný inžinier: JUDITA KAREŠOVÁ Výkonný inžinier: JUDITA KAREŠOVÁ	

Miroslav Pácl

Od: Libor Petr <lpetr@interdata.cz>
Odesláno: 17. května 2021 17:34
Komu: pacl@vrv.cz
Předmět: Re: Žádost o vyjádření č. 2021335414 - Pácl Miroslav - Vodohospodářský rozvoj a výstavba a.s. - (46797181 č. 2021335414)

Dobrý den,
k Vaší žádosti č. 2021335414 ze dne 28.04.2021 sdělujeme, že v uvedeném zájmovém území nemáme žádné optické ani metalické sítě.
Platnost toho vyjádření je 1 rok od jeho vydání.
Při změně rozsahu stavby je nutno požádat o nové vyjádření k existenci sítí!

V Rumburku dne 17.5.2021

--

S pozdravem

Ing. Libor Petr
INTERDATA Rumburk
Lužické náměstí 158
Rumburk

tel.: 412 334 270
e-mail : lpetr@interdata.cz

Dne 28.04.2021 v 22:59 info@utilityreport.eu napsal(a):

Dobrý den,

žádám Vás o vyjádření k technické infrastruktuře.

Důvod žádosti: Existence sítí

Název akce: Rekonstrukce a oprava Mandavy ve Starých Křečanech

Žádost a případné přílohy jsou ke stažení zde:

<https://utilityreport.eu/collect/GetZipForSubjectTI?id=Ezjp7bedUKqt2Re04rBc%2FA%3D%3D>

S pozdravem

Vodohospodářský rozvoj a výstavba a.s.

Miroslav Pácl

Nábřeží 90/4

15000 Praha

e-mail: pacl@vrv.cz

(Žádost byla zaslána prostřednictvím služby UtilityReport. Pokud chcete reagovat, nepoužívejte tlačítko Odpovědět. Kontakt na žadatele naleznete výše v e-mailu.)

Zákaznické centrum služby UtilityReport

e-mail: info@mawis.eu

telefon: +420 251 618 458